



Občina Slovenske Konjice
Stari trg 29
3210 Slovenske Konjice

STRATEGIJA RAZVOJA OBČINE SLOVENSKE KONJICE

Slovenske Konjice, avgust 2011

Strategija razvoja občine

Naročnik:	Občina Slovenske Konjice Stari trg 29 3210 Slovenske Konjice
Ime projekta:	Strategija razvoja občine Slovenske Konjice
Lokacija projekta:	Občina Slovenske Konjice
Izvajalec:	Sirius.si d.o.o.
Sodelovali:	Milan Krajnc Darko Drašler Nataša Matjašič Sabina Selinšek Andreja Janc Koderman
Ključne besede:	Občina Slovenske Konjice, strategija razvoja občine (SRO), potencial razvoja

1	UVOD	6
2	POVZETEK.....	7
2.1	Vizija, poslanstvo in prednostne usmeritev	7
2.2	Predlog strateške usmeritve	8
3	METODOLOGIJA IN UPORABLJENI VIRI.....	9
3.1	Postopek priprave	9
3.2	Metodologija	9
3.3	Uporabljeni viri.....	10
3.4	Primerjava občine Slovenske Konjice z izbranimi občinami – benchmarking.....	11
3.5	Primerjava z izbranimi občinami glede na relativno spremembo v obdobju 2006 do 2011	11
4	POTEK PRIPRAVE STRATEGIJE RAZVOJA	15
4.1	Prva delavnica	15
4.2	Druga delavnica.....	15
4.3	Spletno glasovanje	16
5	SPLOŠNI PREGLED STANJA V OBČINI SLOVENSKE KONJICE.....	20
6	VIZIJA IN CILJI STRATEGIJE RAZVOJA OBČINE	22
6.1	Vizija	22
6.2	Cilji.....	22
6.3	Prioritetni cilji	23
6.4	Prioritetni ukrepi	26
6.5	Predlog strateške usmeritve	30
6.6	Projekti v izvajanju	30
6.6.1	Viri financiranja projektov	31
7	GOSPODARSTVO, KMETIJSTVO, TURIZEM in VINOGRADNIŠTVO	32
7.1	Stanje na področju gospodarstva (industrija, podjetništvo, obrt)	32

7.2	Stanje na področju kmetijstva in vinogradništva	33
7.3	Stanje na področju turizma	34
7.4	Prednosti, slabosti, priložnosti in nevarnosti	35
7.5	Ključni strateški problemi.....	36
7.6	Cilji za gospodarstvo, kmetijstvo, turizem in vinogradništvo.....	37
7.7	Ukrepi.....	37
8	KOMUNALNE DEJAVNOSTI, STANOVANJA IN POSLOVNI PROSTORI.....	40
8.1	Stanje na področju cest.....	40
8.2	Stanje na področju odvajanja odpadnih voda in komunalnih odpadkov.....	42
8.3	Stanje na področju oskrbe s pitno vodo	42
8.4	Stanje na področju oskrbe z energijo.....	43
8.4.1	Obnovljivi viri energije	43
8.5	Prednosti, slabosti, priložnosti in nevarnosti.....	44
8.6	Ključni strateški problemi.....	44
8.7	Cilji za komunalne dejavnosti, stanovanja in poslovni prostori	45
8.8	Ukrepi.....	45
9	ZDRAVSTVO, SOCIALNO VARSTVO, VZGOJA in IZOBRAŽEVANJE ter ŠPORT	47
9.1	Stanje na področju zdravstva in socialnega varstva.....	47
9.2	Stanje na področju vzgoje in izobraževanja	47
9.3	Stanje na področju športa.....	48
9.4	Prednosti, slabosti, priložnosti in nevarnosti	48
9.5	Ključni strateški problemi.....	49
9.6	Strateški cilji z zdravstvo, socialno varstvo, vzgoja in izobraževanje ter šport	49
9.7	Ukrepi.....	50
10	KULTURA IN DRUŠTVENA DEJAVNOST	51

10.1	Stanje na področju kulture in društvene dejavnosti.....	51
10.2	Prednosti, slabosti, priložnosti in nevarnosti.....	51
10.3	Ključni strateški problemi	52
10.4	Cilji za kulturo in društveno dejavnost.....	52
10.5	Ukrepi.....	53
11	ZAŠČITA IN REŠEVANJE, ZAŠČITA PRED NARAVNIMI NESREČAMI, PROSTOR IN VAROVANJE OKOLJA	54
11.1	Stanje na področju zaščite in reševanja ter zaščite pred naravnimi nesrečami	54
11.2	Stanje na področju prostora	56
11.3	Stanje na področju varovanja okolja.....	58
11.3.1	Tla in vode.....	58
11.3.2	Zrak in podnebne spremembe.....	60
11.3.3	Hrup	61
11.3.4	Ravnanje z odpadki	61
11.3.5	Svetlobno onesnaženje.....	61
11.4	Prednosti, slabosti, priložnosti in nevarnosti.....	62
11.5	Ključni strateški problemi	62
11.6	Cilji za zaščito in reševanje.....	62
11.7	Ukrepi.....	63
12	PREGLED UKREPOV ZA URESNIČITEV PRIORITETNIH CILJEV	65
12.1	Seznam prioriternih ciljev in ukrepov/projektov	65
13	VIRI IN LITERATURA.....	71
14	PRILOGE	72

1 UVOD

Strategija razvoja občine je eden od dolgoročnih planskih dokumentov, ki je osnova za njen gospodarski, prostorski in družbeni razvoj. Služi občinskemu svetu in županu za izdelavo ter sprejem Načrta občinskih razvojnih programov in vsakoletno proračunsko financiranje, pa tudi podjetjem in organizacijam za oblikovanje konkretnih poslovnih načrtov.

Ključnega pomena pri pripravi strategije razvoja občine je bilo sodelovanje lokalne javnosti (strokovnjaki, interesne skupine in ostali deležniki), saj le tako strategija odgovarja na težnje lokalnega okolja.

Namen strategije razvoja občine je na enem mestu zbrati smernice za nadaljnji razvoj občine na vseh področjih (gospodarstvo, okolje in prostor...), pri čemer so upoštevane želje prebivalcev občine, nekateri že izvedeni projekti, Regionalni razvojni program, Strategija razvoja Slovenije z Državnim razvojnim programom, Strategija prostorskega razvoja Slovenije ter usmeritve v Evropski uniji in svetu.

Zakonske podlage za izdelavo Strategije razvoja občine so:

- Državni razvojni program 2007- 2013,
- Nacionalni strateški načrt razvoja podeželja 2007-2013,
- Zakon o spodbujanju skladnega regionalnega razvoja (Ur. l. RS 93/05, 127/06),
- Zakon o lokalni samoupravi (uradno prečiščeno besedilo) (Ur. l. RS 100/05),
- Zakon o javnih financah (Ur. l. RS 79/99, 124/00, 79/01, 30/02),
- Uredba o dokumentih razvojnega načrtovanja in postopkih za pripravo predloga državnega proračuna in proračunov samoupravnih lokalnih skupnosti (Ur. l. RS 44/07).

2 POVZETEK

2.1 Vizija, poslanstvo in prednostne usmeritev

Občina Slovenske Konjice želi postati **območje visoke bivanjske kvalitete**. Osnova za razvoj visoke bivanjske kvalitete je njen **geografski položaj, pestro naravno in kulturno okolje**.

Napredek v občini bo temeljil na **trajnostnem razvoju**, ki upošteva gospodarsko, socialno in okoljsko komponento razvoja.

Gospodarski razvoj bo tako temeljil na **ustvarjanju višje dodane vrednosti v tradicionalnih dejavnostih** in uporabi **čistejših tehnologij** ter sočasem **razvoju turistične dejavnosti**.

Razvoj Slovenskih Konjic je v preteklih desetletjih opredeljevala industrija. Občina in njene dejavnosti so z njo doživljale vzpone, a tudi težave prestrukturiranja in odpuščanj. Danes so Slovenske Konjice pred pomembnimi izzivi. Občani in tudi podjetja niso zadovoljni z dinamiko, podobo in ponudbo mesta v najširšem pomenu besede. Svoje je naredila tudi svetovna gospodarska kriza.

Občani si želijo gospodarsko močno občino, občino ki bo nudila vso potrebno infrastrukturo ob hkratni privlačnosti za bivanje. Zavedajo se, da se velik del občanov vozi na delo, šolo in tudi po zabavo v druge občine, zato si želijo več ponudbe doma, a se hkrati zavedajo, da jo bodo lahko izkoristili le, če bodo njihovi prihodki višji – torej na delovnih mestih z visoko produktivnostjo ter dodano vrednostjo.

Občina, bolj kot kadarkoli prej, potrebuje jasno odločitev o svoji prihodnji razvojni usmeritvi.

Na osnovi vsega navedenega, smo ob upoštevanju državnih in evropskih razvojnih dokumentov ter na osnovi primerjalnega položaja občine v regiji in s sosednjimi občinami, izpostavili 20 prednostnih ukrepov do leta 2035:

1. Zagotovitev enotne točke za informiranje in podporo turizmu,
2. Novelacija Operativnega programa odvajanja in čiščenja odpadnih voda,
3. Izdelava študije za opredelitev optimalne tehnologije pridelave in izbora sort glede na naravne danosti in podnebne spremembe,
4. Izvedba študije »Analiza razvojnih možnosti in ovir v kmetijstvu v Občini Slovenske Konjice«,
5. Oskrba vseh varstvenih, vzgojnih in izobraževalnih zavodov s hrano pridelano v lokalnem okolju v največji možni meri (partnersko sodelovanje s pridelovalci),
6. Pomoč pri ustanovitvi koordinacijskega organa sestavljenega iz predstavnikov primarnih proizvajalcev in spodbujanje pridelovalcev pšenice in koruze k skupnemu nastopu na trgu,
7. Več poročanja o delovanju akcijske skupine za LEK,
8. Določitev kompetentnega predstavnika za gospodarstvo in energetiko v OU,
9. Ustrezno prostorsko načrtovanje rabe prostora (sprejetje ustreznega OPN),
10. Oživitev parkov z uvedbo dnevne gostinske ponudbe v njih,
11. Začetek pogajanj s privatnimi lastniki neuporabljenih nepremičnin v starem mestnem jedru ter pomoč pri oddajanju,
12. Osveščanje uporabnikov na področju komunale,

13. Ustanovitev ustreznega poslovnega inkubatorja in tehnološkega parka,
14. Pomoč pri promoviranju občine kot avtentične turistične destinacije in izdelava strategije ter razvojnih možnosti v turistični dejavnosti,
15. Pomoč pri trženju lokalno pridelane hrane z osveščanjem,
16. Ureditev športne infrastrukture,
17. Pomoči pri prestrukturiranju kmetijstva, ki vodi v učinkovitejšo izrabo proizvodnih dejavnikov in s tem povečanju dohodka in produktivnosti dela,
18. Zagotovitev sredstev in podpore za pomoč pri komasaciji,
19. Omogočiti dodatna izobraževanja in prekvalifikacije v skladu s potrebami lokalnega okolja,
20. Pomoč pri okrepitvi kmetijsko svetovalne službe na področju ekološkega kmetijstva in opredelitev nove vloge svetovanja, izobraževanja in raziskovanja z opredelitvijo vsebinskih vprašanj trajnostnega razvoja kmetijstva, ciljev in ukrepov.

2.2 Predlog strateške usmeritve

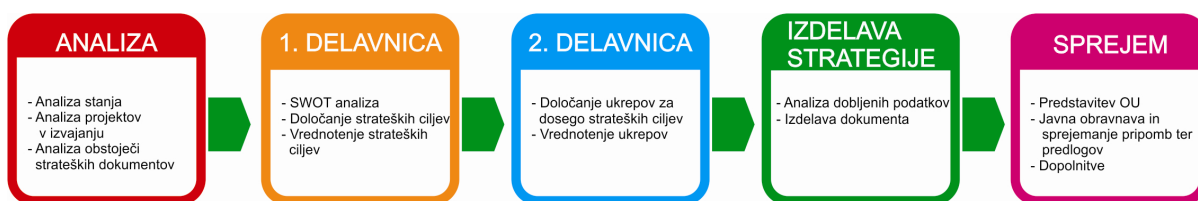
1. Spodbujanje odpiranja delovnih mest z visoko dodano vrednostjo (štipendije, podjetniški inkubator, tehnološki park, zadostno število neprofitnih stanovanj, urejena okolica, delujoča infrastruktura, dobro šolstvo, oskrba, demonstracijski projekti, namenska sredstva za spodbude, itd.),
2. Preučitev že zadanih obvez na področju izgradnje okoljske infrastrukture in zmanjšanje le teh v skladu z noveliranimi zahtevami države (odvajanje in čiščenje odpadnih voda, ceste ...),
3. Uvajanje boljših praks v kmetijstvo z namenom povečanja produktivnosti in poudarkom na lokalni samooskrbi in ekološki pridelavi (vzgojno-varstvene organizacije se v največji možni meri oskrbujejo pri lokalnih pridelovalcih, demonstracijski projekti, rastlinjaki, okrepitev kmetijsko svetovalne službe, komasacija, koordinacija ...),
4. Strateški pristop k promociji občine kot avtentične turistične destinacije, pomoč pri izobraževanju turističnih delavcev, ozaveščanju občanov, izdelava enotne točke za informiranje in podporo turizmu,
5. Ustrezen prostorski razvoj in spodbudna finančna obremenitev lastnikov nepremičnin (OPN, NUSZ, prihajajoči davek na nepremičnine, komunalni prispevek ...),
6. Oživitev parkov in starega mestnega jedra (ureditev parkov in primerno varovanje le teh, gostinska ponudba v parkih, pomoč pri pristopu k pogajanju z lastniki nepremičnin v starem mestnem jedru ...)
7. Izgradnja nove in obnova dotrajane infrastrukture, ki je v pomoč turizmu (poti, ceste, mostovi, parki, igrišča, označbe, parkirišča, lokalni potniški promet, informativne table ...)
8. Zagotovitev večjega števila neprofitnih stanovanj (priseljavanje, mlade družine ...).

3 METODOLOGIJA IN UPORABLJENI VIRI

3.1 Postopek priprave

Priprava strategije za razvoja občine Slovenske Konjice je potekala v tesni povezavi pripravljavcev strategije z občinsko upravo in zainteresiranimi prebivalci občine, s čimer smo hoteli združiti različna znanja in poglede v celovit razvojni koncept.

Izhajali smo iz dejstva, da je eden od ključnih dejavnikov zagotavljanja razvoja občine prav participativni proces vseh deležnikov. Vključevanje je bilo tako zagotovljeno že od samega začetka, saj smo že ob pripravi projekta sklicali sestanek ključnih občinskih akterjev, na katerem smo dosegli dogovor o pripravi strategije, prav tako pa smo skušali od samega začetka k sodelovanju pritegniti javnost – občane in predstavnike gospodarstva, kulturnega športnega in družbenih dejavnosti: pripravili smo 2 delavnici, projekt predstavili v medijih, k udeležbi pa smo vabili tudi ob organizaciji posameznega dogodka.



Slika 1: Shematski prikaz poteka izdelave strategije vir: lastni vir 2011

Z uspešnim uveljavljanjem participativnega procesa je namreč možno doseči veliko ciljev, na primer uskladiti razlike v individualnih pogledih, oblikovati rešitve, sprejemljive za vse družbene skupine, preprečiti nasprotujočo si konkurenco, zagotoviti udeležbo lokalnih akterjev. Vse te dejavnosti so omogočale tudi izražanje različnih interesov in njihovo upoštevanje pri odločanju ter izvajanju dejavnosti.

3.2 Metodologija

Izdelava programov razvoja občin ni zakonsko predpisana, zato smo pri pripravi strategije metodološko smiselno sledili in uporabili Navodilo o minimalni obvezni vsebini in metodologiji priprave ter načinu spremljanja in vrednotenja regionalnega razvojnega programa (Ur.l. RS, št. 52/2000, 39/2005) in priporočila Ministrstva za okolje in prostor za pripravo občinskih programov varstva okolja (OPVO). Ta predvideva naslednje ključne korake:

1. Predpripravo,
2. Sodelovanje javnosti,
3. Izdelava osnutka SRO,
4. Javna obravnava in sprejem,
5. Izvajanje.

Ena glavnih metod, pri določanju prednostih problemov in ukrepov, je bila metoda vrednotenja po merilih, kjer smo upoštevali naslednja merila:

1. Vpliv na razvoj novih delovnih mest in dvig na bruto dodano vrednost na občana,
2. Proračunske zmožnosti,
3. Stopnja samooskrbe s hrano in produktivnost kmetijstva,
4. Število potencialnih nočitev v turizmu,
5. Vplivi na okolje,
6. Kvaliteta bivanja, zdravje in varnost ljudi,
7. Dvig stopnje znanja in izobrazbe občanov in še mnoga druga.

Razvojne prioritete in posamezna področja se medsebojno prepletajo, zato posamezna vsebina, strateških ciljev in iz njih izhajajočih ukrepov lahko rešujejo različne probleme in prispevajo k uresničenju zastavljenih ciljev na različnih področjih. Prepričani smo, da prav celostni pristop s pomočjo sinergijskih učinkov zagotavlja najboljše rezultate.

Osnutek dokumenta je bil izdelan v naslednjih ključnih korakih:

1. Prepoznavanje problemov,
2. Izbor ključnih problemov in obdelava le teh na 1. delavnici v obliki SWOT analize,
3. Oblikovanje strateških ciljev in njihovo vrednotenje,
4. Določanje ukrepov na 2. delavnici in njihovo vrednotenje.

3.3 Uporabljeni viri

Nabor virov je bil zelo obsežen, a naj navedemo le nekaj ključnih:

1. Državni razvojni program Republike Slovenije za obdobje 2007 – 2013,
2. Strategija EVROPA 2020,
3. Nacionalni strateški načrt razvoja podeželja 2007 - 2013,
4. Program razvoja podeželja za Republiko Slovenijo 2007 – 2013,
5. Regionalni razvojni program Savinjske regije 2007-2013
6. Analiza stanja in razvojnih možnosti po posameznih proizvodnih usmeritvah in politikah (MK 2009)
7. Nacionalni program športa v Republiki Sloveniji (NPS),
8. Nacionalni energetska program RS 2010-2030 (MG 2010)
9. Razvojni program podeželja za območje občin Dobje, Dobrna, Oplotnica, Slovenske Konjice, Šentjur, Vitanje in Zreče,
10. Analiza stanja in razvojnih možnosti po posameznih proizvodnih usmeritvah in politikah (MK 2009)
11. Gospodarjenje v poljedelstvu in vrtnarstvu (MŠŠ 2011)
12. Nacionalni akcijski načrt za energetska učinkovitost za obdobje 2008–2016
13. Akcijski načrt za obnovljive vire energije za obdobje 2010-2020 (AN OVE)
14. Ocena potencialnih znižanj emisij toplogrednih plinov iz področij energetska učinkovitost ter spremembe tehnoloških procesov (IJS 2002)
15. Operativni program za energetska izrabo lesne biomase (OP ENLES) 2006
16. Prihranek energije pri posodobitvi ogrevanja in energetska obnovi ovoja stavbe (UDIA Bojan Grobovšek)
17. Podatki SURS-a, GURS-a, AJ PES-a, zakonski in podzakonski akti itd.

3.4 Primerjava občine Slovenske Konjice z izbranimi občinami – benchmarking¹

Tabela 1: Primerjava občine Slovenske Konjice z izbranimi občinami

Občina	Koeficient razvitosti občine 2011-2012	Neto plača zaposlenega po občini dela v EUR 2009	Skupni selitveni prirast na 1.000 prebivalcev	Indeks staranja 2009	Število delovnih mest	Prihodek podjetij na zaposlenega	Prejemniki socialne pomoči na 1.000 prebivalcev	Število stanovanj, stanovanjski sklad na 1.000 prebivalcev	Indeks dnevne migracije 2009	Stopnja brezposelnosti 2009	Tehnološki park, inkubator	Število diplomantov 1000 preb., 2010
Slovenske Konjice	1,11	778,92	-2,1	92	4.591	68.697,45	49,1	385	83,7	11,1	Inkubator*	8,95
Slovenska Bistrica	0,99	856,83	6,7	98	6.669	135.287,00	66,9	404	75,5	11,2	RIC, Alureg	10,51
Šentjur	1,04	813,23	1,0	98	3.874	90.534,07	54,5	405	59,6	9,8	Inkubator	10,69
Zreče	1,16	785,05	-12,0	79	3.937	268.567,00	42,4	392	152	9,6	/	8

* V občini je sicer prisoten podjetniški inkubator, a po besedah UO ne deluje optimalno.

3.5 Primerjava z izbranimi občinami glede na relativno spremembo v obdobju 2006 do 2011

Tabela 2: Število prebivalcev in indeks staranja

Ime občine	Število prebivalcev 1. 7. 2006	Število prebivalcev 1. 7. 2011	Relativna sprememba v obdobju	Indeks staranja, 1. 7. 2006	Indeks staranja, 1. 7. 2011	Relativna sprememba v obdobju
Slovenija	2.003.358	2.050.189	102,3	110,5	116,5	105,4
Slovenska Bistrica	30.459	24.919	81,8	96,3	96,7	100,4
Slovenske Konjice	14.006	14.414	102,9	80,9	90,6	112,0
Šentjur	18.603	18.899	101,6	93,2	99,9	107,2
Zreče	6.397	6.515	101,8	72,4	79,0	109,1

¹ Vir: SURS

Tabela 3: Delovno aktivno prebivalstvo

Ime občine	Delovno aktivno prebivalstvo (po prebivališču), 1.7.2006	Delovno aktivno prebivalstvo (po prebivališču), 1.7.2011	Relativna sprememba v obdobju	Delovno aktivno prebivalstvo (po občinah delovnega mesta), 1.7.2006	Delovno aktivno prebivalstvo (po občinah delovnega mesta), 1.7.2011	Relativna sprememba v obdobju
Slovenija	827.390	829.210	100,2	827.390	829.210	100,2
Slovenska Bistrica	12.318	10.174	82,6	9.010	7.918	87,9
Slovenske Konjice	5.921	6.100	103,0	5.176	5.222	100,9
Šentjur	7.724	7.951	102,9	4.964	4.964	100,0
Zreče	2.745	2.845	103,6	4.185	4.125	98,6

Tabela 4: Stopnja registrirane brezposelnosti² in diplomanti, število na 1.000 prebivalcev

Ime občine	Stopnja registrirane brezposelnosti, 1.7.2006	Stopnja registrirane brezposelnosti, 1.7.2011	Relativna sprememba v obdobju	Stopnja delovne aktivnosti (%), 2009	Diplomanti, število na 1.000 prebivalcev v občini, 2006	Diplomanti, število na 1.000 prebivalcev v občini, 2009
Slovenija	9,3	11,4	122,6	60,5	-	9
Slovenska Bistrica	11,5	12,3	107,0	59,1	-	9
Slovenske Konjice	11,3	11,8	104,4	60,6	-	8
Šentjur	10,3	10,2	99,0	61,0	-	10
Zreče	9,3	9,8	105,4	61,9	-	9

² Podrobnosti v prilogi 1 dokumenta SRO Slovenske Konjice

Tabela 5: Delovno aktivno prebivalstvo po občinah prebivališča, doseženi visokošolski, višješolski izobrazbi

Ime občine	Delovno aktivno prebivalstvo po občinah prebivališča, doseženi visokošolski, višješolski izobrazbi, 2006	Delovno aktivno prebivalstvo po občinah prebivališča, doseženi visokošolski, višješolski izobrazbi, 2010	Relativna sprememba v obdobju	Delovno aktivno prebivalstvo po občini delovnega mesta, doseženi visokošolski, višješolski izobrazbi, 2006	Delovno aktivno prebivalstvo po občini delovnega mesta, doseženi visokošolski, višješolski izobrazbi, 2010	Relativna sprememba v obdobju
Slovenija	179.520	213.789	119,1	179.520	213.789	119,1
Slovenska Bistrica	2.141	2.398	112,0	1.308	1.475	112,8
Slovenske Konjice	955	1.265	132,5	715	890	124,5
Šentjur	1.307	1.727	132,1	713	875	122,7
Zreče	383	505	131,8	443	527	118,9

Tabela 6: Samozaposlene osebe in povprečna mesečna plača po dejavnosti

Ime občine	Samo-zaposlene osebe, 31.12.2006	Samo-zaposlene osebe, 31.12.2010	Relativna sprememba v obdobju	Povprečna mesečna plača po dejavnosti, 2008	Povprečna mesečna plača po dejavnosti, 2010	Relativna sprememba v obdobju	Število podjetij, 2008	Število podjetij, 2009	Relativna sprememba v obdobju
Slovenija	83.789	88.453	105,6	899,65	966,63	107,4	152.541	160.931	105,5
Slovenska Bistrica	1.477	1.178	79,8	846,50	915,78	108,2	1.676	1.793	107,0
Slovenske Konjice	624	626	100,3	762,24	837,80	109,9	997	1.035	103,8
Šentjur	1.083	1.100	101,6	794,39	841,89	106,0	1.114	1.198	107,5
Zreče	299	326	109,0	807,28	852,44	105,6	396	434	109,6

Tabela 7: Število stanovanj, količina zbranih komunalnih odpadkov (v tonah) in prenočitve turistov

Ime občine	Število stanovanj, 2006	Število stanovanj, 2010	Relativna sprememba v obdobju	Količina zbranih komunalnih odpadkov (tone), 2006	Količina zbranih komunalnih odpadkov (tone), 2010	Relativna sprememba v obdobju	Prenočitve turistov, 2006	Prenočitve turistov, 2010	Relativna sprememba v obdobju
Slovenija	7.538	6.352	84,3	831.578	796.413	96	9.215.466	8.771.666	95,2
Slovenska Bistrica	247	147	59,5	12.168	10.080	83	22.088	23.899	108,2
Slovenske Konjice	69	85	123,2	5.174	4.986	96	0	4.023	-
Šentjur	94	69	73,4	4.562	5.247	115	3.555	0	-
Zreče	28	15	53,6	3.525	3.407	97	245.720	229.715	93,5

4 POTEK PRIPRAVE STRATEGIJE RAZVOJA

Izhodišče za pripravo strategije so bili podatki o stanju v občini ter strokovne podlage za prostorsko načrtovanje in razvoj občine. Večina uporabljenih podatkov izhaja iz uradnih javno objavljenih evidenc, poročil in študij.

Sodelovanje strokovne javnosti, interesentov oz. deležnikov smo zagotovili s pripravo delavnic. Vabili za delavnici sta bili objavljeni v javnih občilih (občinska spletna stran, radio, lokalni časopis...). Namen delavnic je bil predstavitev načinov, kako skozi strategijo razvoja občine dolgoročno čim bolje organizirati reševanje strateških problemov. Pri tem je bistvenega pomena vključenost strokovne in širše javnosti k postopku reševanja strateških problemov.

V dokumentu so obravnavana posamezna razvojna področja občine. Strategija razvoja občine je razdeljena na naslednja poglavja:

- gospodarstvo, kmetijstvo, turizem in vinogradništvo,
- komunalne dejavnosti, stanovanja in poslovni prostori,
- kultura in društvena dejavnost,
- zaščita in reševanje, zaščita pred naravnimi nesrečami, prostor in varovanje okolja in
- zdravstvo, socialno varstvo, vzgoja in izobraževanje ter šport.

4.1 Prva delavnica

Na prvi delavnici je bilo obdelano poročilo o stanju v občini, ki je bilo razdeljeno na posamezna področja razvoja občine. Za vsako obravnavano poglavje smo v razpravi obdelali stanje, SWOT analizo (analiza prednosti, slabosti, priložnosti in nevarnosti) ter določili strateške in operative cilje. Delavnico smo zaključili z ocenjevanjem ciljev, s čimer smo določili prednostne cilje.

Na prvi delavnici so sodelovali člani strokovne in splošne javnosti. Na delavnici so bili prisotni predstavniki naslednjih organizacij:

- občina Slovenske Konjice – občinska uprava,
- predstavnik Komunalnega podjetja,
- predstavniki gospodarstva,
- predstavniki društev, šol, vrtcev, ipd.,
- zainteresirana javnost.

4.2 Druga delavnica

Na drugi delavnici so bili pripravljeni ukrepi za doseg zastavljenih ciljev na prvi delavnici. Ukrepe smo obravnavali po posameznih področjih razvoja občine. Za vsak cilj smo določili enega ali več ukrepov. Delavnico smo zaključili z vrednotenjem posameznih ukrepov (projektov) in tako dobili prioritete izvajanja ukrepov.

Na drugi delavnici so sodelovali:

- občina Slovenske Konjice – občinska uprava,
- predstavnik Komunalnega podjetja,

- predstavniki gospodarstva,
- predstavniki društev, šol, vrtcev, ipd.,
- zainteresirana javnost.

4.3 Spletno glasovanje

Po opravljenih delavnicah smo izdelali študijo, ki je bila po nekaj uskladitvah in dopolnitvah z občinsko upravo tudi predstavljena pred njo. Del nje, natančneje – strateški cilji in ukrepi pa objavljeni na spletni strani občine (oz. se je do njih dostopalo preko povezave <http://strategijaslovenskekonjice.blogspot.si/>).

Spletno **podajanje predlogov** je potekalo od 29.9. do 15.10. V tem času je 1 oseba podala 2 predloga. Dodajanje se je izvajalo preko aplikacije »Survey Methods«.

Sledilo je **spletno glasovanje**, ki je potekalo od 18.10. do 31.10. V času glasovanja so 4 osebe podale ocene in tudi tokrat je ocenjevanje ukrepov potekalo preko aplikacije »Survey Methods« na spletni strani občine.

Rezultati spletnega glasovanja so predstavljeni v spodnji tabeli (Tabela 8)

Tabela 8: Rezultati vrednotenja ciljev na delavnici in preko spleta

Legenda:

	Spletno glasovanje
	Preko spleta dodan ukrep

UKREP	Vrednotenje na delavnicah	Vrednotenje preko spleta	Skupaj
Pomoč pri trženju lokalno pridelane hrane z osveščanje	42	9	51
Zagotovitev namestitvenih kapacitet	15	9	24
Gradnja vrtcev v naravnem okolju (primer: Podgora)	20	3	23
Ureditev športne infrastrukture	15	8	23
Sprejetje ustreznih občinskih predpisov o olajšavah pri plačilu komunalnega prispevka za delovna mesta z visoko dodano vrednostjo	5	13	18
Vzpodbuditi športne panoge katerih dosežki so bili s strani lokalnih športnikov prepoznani že v preteklosti	13	4	17
Izobraževanje kmetov za sonaravno kmetovanje	9	7	16
Sprejetje prostorske dokumentacije za ustrezno prostorsko načrtovanje in natančna opredelitev rabe prostora ter gradnje (OPN) (Zagotoviti rezervacijo okolja (okolje za katero se zagotovi, da ostane trajno nepozidano))	7	9	16
Obnova Žičke kartuzije	4	10	14

Spodbude in finančna pomoč društvom (strokovna pomoč, mentorstvo, privabljanje mladine)	11	2	13
Sprejetje ustreznih prostorskih aktov	-	12	12
Iz finančnih, logističnih in prometnovarnostnih razlogov locirati vse nove parkirne kapacitete tovornjakov na tej coni zaradi neposredne bližine avtoceste	-	12	12
Priprava celostne projektne dokumentacije na področju komunale	-	12	12
Oživitev parkov, postavitve igral	11	1	12
Izbor ponudnika in izgradnja širokopasovnih povezav.	-	12	12
Ustanovitev neodvisne akcijske skupine za LEK (lokalni energetski koncept)	8	4	12
Ustanovitev portala za informiranje in podporo turizmu+povezovanje	7	5	12
Ustanovitev fonda za nagrajevanje inovativnih in visokotehnoloških rešitev v podjetjih	5	7	12
Izgradnja zadostnega števila neprofitnih najemniških stanovanj	-	11	11
Zagotovitev „kadrovskih“ stanovanj	4	7	11
Spodbujanje društvene, športne in kulturne dejavnosti	-	10	10
Dovolj oziroma več prostorskih kapacitet namenjenih za gradnjo vrtcev (ustrezni prostorski pogoji za celoviti razvoj otroka in zagotavljanje pravic vključitve v vrtec vsem otrokom)	6	4	10
Sinergijsko povezovanje s soslednjimi občinami	-	9	9
Pomoč pri promociji lokalnih vin in tradicionalnih jedi	5	4	9
Zagotovitev vseh servisnih dejavnosti (vrtec, šola, zdravniki, trgovine, ureditev centralnega prostora za druženje ...)	4	5	9
Obnova dotrajanih objektov kulturne dediščine in varovanje teh objektov.	-	9	9
Pomoč pri ustanovitvi društva ali pravnega subjekta za pomoč in nego starejših na domu	4	5	9
Zagotoviti zemljišča, kjer se ne bi dovolilo novogradenj, ampak se ohranijo kmetijske površine	2	7	9
Projekt Konjice zdravo mesto – ponovno oživeti	-	9	9
Priprava celostne projektne dokumentacije za izgradnjo zbirnega centra za ravnanja s komunalnimi odpadki	-	8	8
Ob vsakem posegu v okolje strmeti k temu, da ne poslabša kvalitete življenja in bivanja	5	3	8
Priprava projektne dokumentacije za mostove, brvi in kolesarske poti	4	4	8
Ekološko ozaveščanje že v vrtcih (na način motivacije in nagrade) ter hkrati še usmerjeno vseživljenjsko izobraževanje	4	4	8
Zagotavljanje čistega okolja (Dravinja)	3	5	8
Spodbude gospodarstvu za odpiranje novih DM z visoko dodano vrednostjo	2	6	8

Priprava celostne projektne dokumentacije za občinske ceste in opredelitev prednostnih nalog in vzdrževanje	1	7	8
Organiziran odkup viškov grozdja in vina ter s tem povečan izkoristek novih kapacitet vinske kleti Zlati Grič	-	7	7
Arhitekturna prepoznavnost mest in naselij	-	7	7
Ostrejše pogajalske tehnike pri pogajanjih z MOP (Ministrstvo za okolje in prostor) in KM (Ministrstvo za kmetijstvo, gozdarstvo in prehrano)	-	7	7
Pomoč pri organizaciji dejavnosti za zdravo življenje	5	2	7
Projekti, ki vzpodbujajo vključevanje lokalnih obrtnikov (čebelarjev, sadjarjev....)	-	7	7
Ureditev javnih otroških igrišč in hkrati zagotoviti nadzor (stalni nadzor, časovna omejitev uporabe igrišč in sankcije kršiteljem vandalizma na igriščih)	4	3	7
Osveščanje občanov	-	6	6
Identifikacija potencialnih površin za proizvodnjo OVE	-	6	6
Ohranjanje prepoznavnosti krajinskih območij	-	6	6
Obnova dotrajanih objektov kulturne dediščine in varovanje teh objektov	3	3	6
Izgradnja / dokončanje kulturnega doma – centra (pospeševanje medgeneracijskega sodelovanja in povezovanja, prostor za multimedijo; pomoč pri zagotovitvi namestitvenih kapacitet)	3	3	6
Predstavniki za gospodarstvo in energetiko v občinski upravi	-	5	5
Lobiranje pri Ministrstvu za okolje in prostor in Kmetijskem ministrstvu	-	5	5
Osveščanje občanov o pomenu ločevanja odpadkov	-	5	5
Ločevanje odpadkov na izvoru	-	5	5
Izgradnja komunalne opremljenosti na stavbnih zemljiščih	-	5	5
Pomoč društvom pri organizaciji prireditev, ki ohranjajo stare običaje	-	5	5
Pogajanje z večjimi trgovci za odprtje „butičnih“ trgovin v mestnem jedru	-	5	5
Usposabljanje in zagotovitev zadostne in ustrezne opreme ter sredstev za reševanje in ukrepanje	-	5	5
Ureditev statusa prostovoljnega gasilca (nadomestilo, pogodba z delodajalcem)	-	5	5
V središče mesta pritegniti državne institucije (davčna, sodišče...), z namenom povečati koncentracijo prebivalstva v mestu	-	5	5
Preprečevanje zaraščanja kmetijskih zemljišč (predvsem v hribovitem območju)	-	5	5
Vključitev osnovne šole in vrtca v projekt EKO šola	-	5	5
Finančna obremenitev za nepozidana zazidljiva stavbna zemljišča	-	4	4

Oblikovanje skupnega letnega načrta na področju kulture v šolah, vrtcih in mladinskih dejavnosti	-	4	4
Zagotovitev prostorskih pogojev za šport in kulturo	-	4	4
Občina naj zagotovi vsaj 2 lastna redarja za namen zagotavljanja varnosti in nadzora	-	4	4
Finančna in prostorska podpora prostovoljnemu gasilstvu	-	4	4
Priprava vse potrebne dokumentacije za pričetek izbora izvajalca in pridobitev investitorjev	1	3	4
Novelacija Operativnega programa odvajanja in čiščenja odpadnih voda	-	3	3
Preučitev potreb po novih poslovnih prostorih (anketa, razpis ...)	-	3	3
Obnova mestnih in vaških središč.	-	3	3
Odvajanje zalednih meteornih vod	-	3	3
Zainteresirati mlade, da ohranijo tradicijo kmetij v naslednji rod	-	3	3
Pomoč pri ureditvi proge za smučarske teke	2	1	3
Spodbujanje socialnega podjetništva - zadrug	-	2	2
Partnerstvo z lastniki nepremičnin	-	1	1
Prilagoditev prostorskega razvoja na ogroženih območjih	-	1	1

5 SPLOŠNI PREGLED STANJA V OBČINI SLOVENSKE KONJICE

Površina občine Slovenske Konjice meri 98 km², kar predstavlja 0,48% slovenskega ozemlja oz. se glede na površino v uvršča na 72. mesto. V občini je 16 krajevnih skupnosti, 58 naselij in 4.258 hišnih števil, kar predstavlja 3,39 prebivalcev na eno hišo (SURS, 2011).

V občini je v prvi polovici leta 2011 živelo 14.414 prebivalcev (7.226 moških in 7.188 žensk), kar predstavlja 0,7% prebivalcev Slovenije. Gostota poselitve je znašala 147,4 prebivalcev na km², kar pomeni, da je bila gostota naselitve v občini večja kot v celotni državi, kjer je živi 101,1 prebivalec na km² (SURS, 2011).

Občina ima v obdobju od 2000 do 2009 pozitivni naravni prirast. Selitveni prirast je za omenjeno obdobje prav tako pozitiven, razen za leti 2004 in 2009. Selitveni prirast med občinami je v obdobju od 2000 do 2009 prav tako pozitiven razen za tri leta; v letu 2005 (-20), 2006 (-8) in 2009 (-79). Skupni prirast na 1000 prebivalcev v letu 2009 je bil 1,9 (SURS, 2009).

Povprečna starost v prvi polovici 2011 je 39,8 let. Indeks staranja je 90,6, kar nam za občino pove, da je med prebivalci občine bilo št. najmlajših, torej starih od 0-14 let več kot starih 65 ali več. V občini je bilo med ženskami več takih oseb, ki so bile stare 65 let ali več, kot takih, ki so bile stare manj kot 15 let, medtem ko je moških, ki so stari manj kot 15 let več kot tistih, ki so stari 65 ali več (SURS, 2011).

V občini je bil v letu 2010 največji delež delavno aktivnega prebivalstva z dokončano srednjo šolo, kar 63,95% (od tega je moških 60,38%, žensk pa 39,62%), dokončano višješolsko ali visokošolsko izobrazbo ima 21,42% (od tega je 39,92% moških in 60,08% žensk), kar je nekoliko nižje od državnega nivoja (26,10%). Najmanjši delež predstavlja delavno aktivno prebivalstvo, ki ima dokončano le osnovno šolo ali manj, teh je 14,14% (62,63% moških, 37,37% žensk) (SURS, 2010).

V letu 2009 je bilo v občini registriranih 1.035 podjetij, zaposlenih pa je bilo 4.761 oseb, skupaj pa so ustvarili 315.390.000 EUR prihodkov. Število podjetij se je v letu 2009 v primerjavi z letom 2008 povečalo, saj je bilo leta 2008 registriranih 997 podjetij, se pa je v letu 2009 zmanjšalo število zaposlenih, saj je bilo leto prej 5.202 zaposlenih, ki so ustvarili prihodek 380.208.000 EUR (SURS, 2009).

Stopnja registrirane brezposelnosti v občini Slovenske Konjice je znašala v aprilu 2011 12,30%, kar je za 0,4% več glede na nivo države. V regiji pa je bila v istem obdobju stopnja brezposelnosti še nekoliko večja, saj je znašala 12,70% (od februarja 2011 stopnja brezposelnosti upada, največja je bila v januarju 2011, ko je znašala 13,50%). Za občino in celotno regijo je značilna problematika podjetij, ki ob slabem poslovanju predstavljajo nevarnost za večjo brezposelnost.

Delavno aktivnega prebivalstva je bilo v istem obdobju 5.151, zaposlenih je bilo 4.483, samozaposlenih (brez kmetov) je bilo 405, samozaposlenih oseb – kmetov pa je bilo 263 (v obdobju 1 leta se je št. kmetov povečalo za 23) (SURS, 2011).

Občina Slovenske Konjice ima glede na svojo naravno in kulturno dediščino ter športno infrastrukturo veliko neizkoriščenega potenciala. Ne izkoriščajo se bližnje turistične destinacije kot so Zreče in Rogla. Občina ima malo kapaciteto nočitvenih zmogljivosti, kot kažejo podatki za leto

2010 (62 sob, 146 ležišč) ter skromno gostinsko ponudbo (SURs, 2010). Pomemben element v občini lahko postane eko-turizem z možnostmi nastanitve na eko-kmetijah.

Za kmetijsko dejavnost v občini velja tako kot za večino slovenskih občin razdrobljenost kmetijskih zemljišč. V občini je 787 kmetijskih gospodarstev (SURs, popis iz leta 2000), ki v povprečju obdelujejo od 2 do 5 ha kmetijskih zemljišč. 44,8% površine občine predstavijo gozdovi, od tega je le 4,51% manj odprtih in težje dostopnih. Del občine spada tudi pod območje Natura 2000 (43,328 ha) (Natura 2000, 2011), kar pa predstavlja tudi priložnost za razvoj podeželja, za ohranjanje kmetij ter izrabo potenciala za turizem in rekreacijo.

Občina je z vidika prometne infrastrukture dokaj dobro razvita, saj ima cestno omrežje dobro razvejano – gostota cestnega omrežja (dolžina vseh javnih cest na km²) v občini je 3,53, medtem ko je v Sloveniji 1,92 (v letu 2008) (SURs, 2008).

V občini je oskrba s pitno vodo v večji meri urejena preko javnih vodovodnih sistemov, ki so v upravljanju JKP d.o.o. Slovenske Konjice, del prebivalcev se oskrbuje z lokalnimi v vodovodnimi sistemi (evidenca v urejanju), katerih upravljanje je pod nadzorom krajevnih skupnosti oz. njihovih vodovodnih odborov. Manj kot 50 prebivalcev pa se z vodo oskrbuje na individualen način iz manjših lokalnih vodnih virov, vodnjakov,... (JKP d.o.o. Slovenske Konjice, 2010).

Komunalni odpadki in ločene frakcije se zbirajo v zbirnem centru CERO Slovenske Konjice, v občini je urejen organiziran odvoz (JKP d.o.o.) po sistemu od vrat do vrat (odvoz komunalnih odpadkov, embalaže in bioloških odpadkov) in dodatno ločeno zbiranje v ekoloških otokih.

V organizirano zbiranje so vključena vsa gospodinjstva in ostali subjekti, ki s svojo dejavnostjo proizvajajo odpadke. Količina odpadkov zbranih z javnih odvozom je v letu 2009 znašala 335 kg/prebivalca (Slovenija 404 kg/prebivalca) (SURs, Statistični atlas Slovenije, 2009).

Elektro distribucijska omrežja pokrivajo vsa strnjena naseljena območja. Glavni energenti v občini so: električna energija, zemeljski ter utekočinjen naftni plin, tekoča fosilna goriva ter lesna biomasa (LEK, 2009). Občina ima razmeroma velik potencial za izkoriščanje obnovljivih virov energije, zlasti lesne biomase (Lesena biomasa, 2005).

Z vidika naravnih nesreč občina Slovenske Konjice spada v poplavno območje ter v t.i. Kozjansko potresno območje, kjer pade 1.027 ha oz. 10,35% območja v 8. stopnjo potresne moči po MCS (Mercalli-Cancani-Sieberg) lestvici in 8.897 ha oz. 89,65% območja v 7. stopnjo potresne moči po MCS lestvici (Urada RS za zaščito in reševanje, 1996).

Podrobnejši pregled stanja je v nadaljnjem dokumentu.

6 VIZIJA IN CILJI STRATEGIJE RAZVOJA OBČINE

6.1 Vizija

Občina Slovenske Konjice želi postati območje visoke kakovosti bivanja.

Osnova za razvoj visoke kakovosti bivanja je njen geografski položaj, pestro naravno in kulturno okolje.

Napredek v občini bo temeljil na trajnostnem razvoju, ki upošteva gospodarsko, socialno in okoljsko komponento.

Gospodarski razvoj bo tako temeljil na ustvarjanju višje dodane vrednosti v tradicionalnih dejavnostih in uporabi čistejših tehnologij ter sočasnem razvoju turistične dejavnosti.

6.2 Cilji

S skrbnim načrtovanjem zagotavljamo gospodarno izvajanje nalog, ki vodijo do doseganja zelenih ciljev.

Na delavnicah so bili izoblikovani in z glasovanjem izpostavljeni naslednji strateški cilji.

Tabela 9: Cilji strategije razvoja občine Slovenske Konjice

PODROČJE	STRATEŠKI CILJI
Gospodarstvo, kmetijstvo, turizem in vinogradništvo	Spodbujanje in ustvarjanje pogojev tehnološkega razvoja in inovativnosti v podjetjih (delovna mesta VDV).
	Izboljšanje organiziranosti turistične dejavnosti.
	Spodbujanje sonaravnega kmetijstva in naprednega trženja pridelkov.
	Ustanovitev nove industrijske obrtne cone ob avtocesti.
Komunalne dejavnosti, stanovanja in poslovni prostori	Zagotovitev ustreznega odvajanja in čiščenja odpadnih voda.
	Ureditev prometne infrastrukture.
	Ureditev področja ravnanja z odpadki (Zbirni center za odpadke CERO Slovenske Konjice).
	Zagotovitev širokopasovnih povezav.
	Izraba potencialov obnovljivih virov energije.
	Zagotovitev možnosti postavitve novih večstanovanjskih in enostanovanjskih objektov ter spodbujanje priseljevanja mladih.
	Zagotoviti možnost za večje število poslovnih prostorov.
	Dvig privlačnosti za priseljevanje.
Zagotovitev zadostnega števila stavbnih zemljišč.	

Kultura in društvena dejavnost	Ohranjanje kulturne dediščine in običajev.
	Zagotovitev ustreznih prostorskih pogojev za kulturne in društvene dejavnosti.
	Oživitev mestnega jedra.
Zaščita in reševanje, zaščita pred naravnimi nesrečami, prostor in varovanje okolja	Omogočiti reševanje v primeru izrednih dogodkov.
	Spodbujanje zdravega načina življenja.
	Zagotavljanje požarne vode na območju celotne občine in podpora ter spodbujanje prostovoljnega gasilstva.
	Izboljšanje podobe krajev.
	Natančna opredelitev rabe prostora in vrste gradnje (objektov).
	Ohranjanje in varovanje najboljših kmetijskih zemljišč.
Zdravstvo, socialno varstvo, vzgoja in izobraževanje ter šport	Skrb za bogato kulturno in društveno dejavnost, vzgojo in izobraževanje.
	Zagotovitev prostorskih pogojev za izvajanje socialnih, vzgojnih in izobraževalnih programov.
	Spodbujanje športne dejavnosti.
	Ureditev športne infrastrukture.
	Povezovanje športa in turizma.
	Zagotovitev ustrezne zdravstvene oskrbe prebivalstva in njeno povečanje.

To ni tudi seznam ciljev, ki se bodo uresničevali; gre zgolj za preference sodelujočih na delavnici!

6.3 Prioritetni cilji

Na prvi delavnici smo opredelili strateške cilje, ki smo jih tudi vrednotili. V tabeli 2 so navedeni strateški cilji glede na prejeto število točk, kot so jim jih prisodili udeleženci delavnice.

Tabela 10: Rezultati vrednotenja ciljev na delavnici in preko spleta

#	STRATEŠKI CILJI	VREDNOTENJE (število točk)
1	Spodbujanje in ustvarjanje pogojev tehnološkega razvoja in inovativnosti v podjetjih (delovna mesta VDV)	57
2	Ustanavljanje novih industrijsko obrtnih con ob avto cesti	27
3	Dvig privlačnosti za priseljevanje.	24
4	Oživitev starega mestnega jedra	21
5	Zagotovitev možnosti postavitve novih večstanovanjskih in enostanovanjskih objektov ter spodbujanje priseljevanja mladih.	18
6	Izraba potencialov obnovljivih virov energije.	15
7	Natančna opredelitev rabe prostora in vrste gradnje (objektov).	15
8	Izobraževanje lokalnega prebivalstva za večjo samoiniciativnost z vidika zaščite, reševanja in varovanje okolja	12
9	Zagotovitev ustreznega odvajanja in čiščenja odpadnih voda.	11
10	Zagotovitev prostorskih pogojev za izvajanje socialnih, vzgojnih in izobraževalnih programov.	11

11	Ureditev športne in rekreacijske infrastrukture.	10
12	Skrb za bogato kulturno in društveno dejavnost.	9
13	Spodbujanje sonaravnega kmetijstva in naprednega trženja pridelkov	7
14	Omogočiti reševanje v primeru izrednih dogodkov.	6
15	Omogočiti dodatna izobraževanja in prekvalifikacije v skladu s potrebami lokalnega okolja	5
16	Zagotovitev širokopasovnih povezav.	4
17	Ohranjanje kulturne dediščine in običajev.	4
18	Razvoj kulturnega turizma	4
19	Ločitev knjižnice od TIC-a in Centra za kulturne prireditve	3
20	Ureditev prometne infrastrukture.	2
21	Zagotovitev zadostnega števila stavbnih zemljišč	2
22	Osveščanje javnosti glede zdravega načina življenja.	2
23	Izboljšanje podobe krajev.	2
24	Obnova Žičke kartuzije	2
25	Izboljšanje organiziranosti turistične dejavnosti.	1
26	Zagotovitev ustreznih prostorskih pogojev za kulturne in društvene dejavnosti.	1
27	Sorazmernost institucionalnega varstva in varstva starostnikov na domu	1
28	Zbirni center za odpadke CERO Slovenske Konjice	0
29	Zagotavljanje požarne vode na območju celotne občine in podpora in spodbujanje prostovoljnega gasilstva.	0
30	Osveščanje lokalnega prebivalstva za športno in kulturno udejstvovanje	0
31	Usposabljanje organov zaščite in reševanja za ustrezno pripravljenost	0
32	Zagotavljanje ustreznih prostorskih pogojev investitorjem	0
33	Ljudem ponuditi prijazno okolje glede na naravne danosti	0
34	Zagotovitev ustreznih prostorskih, podpornih in finančnih pogojev za kulturne in društvene dejavnosti	0
35	Aktivno in pasivno vključevanje v kulturne dejavnosti	0
36	Kulturne vsebine v šolah in vrtcih	0
37	Oblikovanje drugega kulturnega središča v Ločah	0
38	Oblikovanje skupnega letnega načrta na področju kulture v šolah, vrtcih in mladinskih dejavnosti	0
39	Dvig kulture bivanja	0
40	Oživitev parkov	0

Na podlagi izvedenega vrednotenja lahko ugotovimo, da se je sodelujočim zdelo najpomembnejše zagotovitev pogojev za razvoja podjetništva in obrti ter zagotovitev prostora zanju, sledi privlačnost za priseljevanje ter oživitev starega mestnega jedra. Drugi sklop predstavlja zagotovitev zadostnega števila stanovanj in spodbujanje priseljevanja mladih, izraba potencialnih virov energije, natančna opredelitev rabe prostora, priprava na naravne in elementarne nesreče, čistost okolja, izobraževanje prebivalstva v smislu vseživljenjskega učenja ter ureditev športne in rekreacijske infrastrukture.

Občani si želijo gospodarsko močno občino, ki bo nudila vso potrebno infrastrukturo ob hkratni privlačnosti za bivanje. Zavedajo se, da se velik del občanov vozi na delo, šolo in tudi po zabavo v druge občine, zato si želijo več ponudbe doma, a se hkrati zavedajo, da jo bodo lahko izkoristili le, če bodo njihovi prihodki višji – torej na delovnih mestih z visoko produktivnostjo ter dodano vrednostjo.

Tabela 11: Prioritetni cilji SRO Slovenske Konjice

RAZVOJNE PRIORITETE (glede na št. glasov)		
GOSPODARSTVO	SOCIALA	OKOLJE
Spodbujanje in ustvarjanje pogojev tehnološkega razvoja in inovativnosti v podjetjih (delovna mesta VDV)		
Ustanavljanje novih industrijsko obrtnih con ob avto cesti		
	Dvig privlačnosti za priseljevanje.	
Oživitev mestnega jedra		
	Zagotovitev možnosti postavitve novih večstanovanjskih in enostanovanjskih objektov ter spodbujanje priseljevanja mladih.	
Izraba potencialov obnovljivih virov energije.		Izraba potencialov obnovljivih virov energije.
		Natančna opredelitev rabe prostora in vrste gradnje (objektov).
	Izobraževanje lokalnega prebivalstva za večjo samoiniciativnost z vidika zaščite, reševanja in varovanje okolja	
		Zagotovitev ustreznega odvajanja in čiščenja odpadnih voda.
	Zagotovitev prostorskih pogojev za izvajanje socialnih, vzgojnih in izobraževalnih programov.	
	Ureditev športne in rekreacijske infrastrukture.	
Skrb za bogato kulturno in društveno dejavnost.		
Spodbujanje sonaravnega kmetijstva in naprednega trženja pridelkov		
	Omogočiti reševanje v primeru izrednih dogodkov.	
Omogočiti dodatna izobraževanja in prekvalifikacije v skladu s potrebami lokalnega okolja		
Zagotovitev širokopasovnih povezav.		
	Ohranjanje kulturne dediščine in običajev.	
Razvoj kulturnega turizma		
Ločitev knjižnice od TIC-a in Centra za kulturne prireditve		
Ureditev prometne infrastrukture.		
Zagotovitev zadostnega števila stavbnih zemljišč		
	Osveščanje javnosti glede zdravega načina življenja.	
Izboljšanje podobe krajev.		
Obnova žičke kartuzije		

Izboljšanje organiziranosti turistične dejavnosti.		
	Zagotovitev ustreznih prostorskih pogojev za kulturne in društvene dejavnosti.	
	Sorazmernost institucionalnega varstva in varstva starostnikov na domu	

* rdeči obarvani cilji pokrivajo gospodarski del razvoja, modri socialni del, zeleni okoljski del, rumeni pa so medsektorski cilji

6.4 Prioritetni ukrepi

Na 2. delavnici in preko spleta so bili po določitvi ukrepov za posamezne strateške cilje le ti ovrednoteni in udeleženci, tako udeleženci delavnic, kot tisti preko spleta, so jim pripisali naslednji pomen.

Tabela 12: Prioritetni projekti

UKREP	Vrednotenje na delavnicah	Vrednotenje preko spleta	Skupaj
Pomoč pri trženju lokalno pridelane hrane z osveščanje	42	9	51
Zagotovitev namestitvenih kapacitet	15	9	24
Gradnja vrtcev v naravnem okolju (primer: Podgora)	20	3	23
Ureditev športne infrastrukture	15	8	23
Sprejetje ustreznih občinskih predpisov o olajšavah pri plačilu komunalnega prispevka za delovna mesta z visoko dodano vrednostjo	5	13	18
Vzpodbuditi športne panoge katerih dosežki so bili s strani lokalnih športnikov prepoznani že v preteklosti	13	4	17
Izobraževanje kmetov za sonaravno kmetovanje	9	7	16
Sprejetje prostorske dokumentacije za ustrezno prostorsko načrtovanje in natančna opredelitev rabe prostora ter gradnje (OPN) (Zagotoviti rezervacijo okolja (okolje za katero se zagotovi, da ostane trajno nepozidano))	7	9	16
Obnova Žičke kartuzije	4	10	14
Spodbude in finančna pomoč društvom (strokovna pomoč, mentorstvo, privabljanje mladine)	11	2	13
Sprejetje ustreznih prostorskih aktov	-	12	12
*Iz finančnih, logističnih in prometnovarnostnih razlogov locirati vse nove parkirne kapacitete tovornjakov na tej coni zaradi neposredne bližine avtoceste	-	12	12
Priprava celostne projektne dokumentacije na področju komunale	-	12	12
Ožvitev parkov, postavitve igral	11	1	12
Izbor ponudnika in izgradnja širokopasovnih povezav.	-	12	12

Ustanovitev neodvisne akcijske skupine za LEK (lokalni energetski koncept)	8	4	12
Ustanovitev portala za informiranje in podporo turizmu+povezovanje	7	5	12
Ustanovitev fonda za nagrajevanje inovativnih in visokotehnoških rešitev v podjetjih	5	7	12
Izgradnja zadostnega števila neprofitnih najemniških stanovanj	-	11	11
Zagotovitev „kadrovskih“ stanovanj	4	7	11
Spodbujanje društvene, športne in kulturne dejavnosti	-	10	10
Dovolj oziroma več prostorskih kapacitet namenjenih za gradnjo vrtcev (ustrezni prostorski pogoji za celoviti razvoj otroka in zagotavljanje pravic vključitve v vrtec vsem otrokom)	6	4	10
Sinergijsko povezovanje s sosednjimi občinami	-	9	9
Pomoč pri promociji lokalnih vin in tradicionalnih jedi	5	4	9
Zagotovitev vseh servisnih dejavnosti (vrtec, šola, zdravniki, trgovine, ureditev centralnega prostora za druženje ...)	4	5	9
Obnova dotrajanih objektov kulturne dediščine in varovanje teh objektov.	-	9	9
Pomoč pri ustanovitvi društva ali pravnega subjekta za pomoč in nego starejših na domu	4	5	9
Zagotoviti zemljišča, kjer se ne bi dovolilo novogradenj, ampak se ohranijo kmetijske površine	2	7	9
Projekt Konjice zdravo mesto – ponovno oživeti	-	9	9
Priprava celostne projektne dokumentacije za izgradnjo zbirnega centra za ravnanja s komunalnimi odpadki	-	8	8
Ob vsakem posegu v okolje strmeti k temu, da ne poslabša kvalitete življenja in bivanja	5	3	8
Priprava projektne dokumentacije za mostove, brvi in kolesarske poti	4	4	8
Ekološko ozaveščanje že v vrtcih (na način motivacije in nagrade) ter hkrati še usmerjeno vseživljenjsko izobraževanje	4	4	8
Zagotavljanje čistega okolja (Dravinja)	3	5	8
Spodbude gospodarstvu za odpiranje novih DM z visoko dodano vrednostjo	2	6	8
Priprava celostne projektne dokumentacije za občinske ceste in opredelitev prednostih nalog in vzdrževanje	1	7	8
*Organiziran odkup viškov grozdja in vina ter s tem povečan izkoristek novih kapacitet vinske kleti Zlati Grič	-	7	7
Arhitekturna prepoznavnost mest in naselij	-	7	7
Ostrejše pogajalske tehnike pri pogajanjih z MOP (Ministrstvo za okolje in prostor) in KM (Ministrstvo za kmetijstvo, gozdarstvo in prehrano)	-	7	7
Pomoč pri organizaciji dejavnosti za zdravo življenje	5	2	7

Projekti, ki vzpodbujajo vključevanje lokalnih obrtnikov (čebelarjev, sadjarjev....)	-	7	7
Ureditev javnih otroških igrišč in hkrati zagotoviti nadzor (stalni nadzor, časovna omejitev uporabe igrišč in sankcije kršiteljem vandalizma na igriščih)	4	3	7
Osveščanje občanov	-	6	6
Identifikacija potencialnih površin za proizvodnjo OVE	-	6	6
Ohranjanje prepoznavnosti krajinskih območij	-	6	6
Obnova dotrajanih objektov kulturne dediščine in varovanje teh objektov	3	3	6
Izgradnja / dokončanje kulturnega doma – centra (pospeševanje medgeneracijskega sodelovanja in povezovanja, prostor za multimedijo; pomoč pri zagotovitvi namestitvenih kapacitet)	3	3	6
Predstavniki za gospodarstvo in energetiko v občinski upravi	-	5	5
Lobiranje pri Ministrstvu za okolje in prostor in Kmetijskem ministrstvu	-	5	5
Osveščanje občanov o pomenu ločevanja odpadkov	-	5	5
Ločevanje odpadkov na izvoru	-	5	5
Izgradnja komunalne opremljenosti na stavbnih zemljiščih	-	5	5
Pomoč društvom pri organizaciji prireditev, ki ohranjajo stare običaje	-	5	5
Pogajanje z večjimi trgovci za odprtje „butičnih „trgovin v mestnem jedru	-	5	5
Usposabljanje in zagotovitev zadostne in ustrezne opreme ter sredstev za reševanje in ukrepanje	-	5	5
Ureditev statusa prostovoljnega gasilca (nadomestilo, pogodba z delodajalcem)	-	5	5
V središče mesta pritegniti državne institucije (davčna, sodišče...), z namenom povečati koncentracijo prebivalstva v mestu	-	5	5
Preprečevanje zaraščanja kmetijskih zemljišč (predvsem v hribovitem območju)	-	5	5
Vključitev osnovne šole in vrtca v projekt EKO šola	-	5	5
Finančna obremenitev za nepozidana zazidljiva stavbna zemljišča	-	4	4
Oblikovanje skupnega letnega načrta na področju kulture v šolah, vrtcih in mladinskih dejavnosti	-	4	4
Zagotovitev prostorskih pogojev za šport in kulturo	-	4	4
Občina naj zagotovi vsaj 2 lastna redarja za namen zagotavljanja varnosti in nadzora	-	4	4
Finančna in prostorska podpora prostovoljnemu gasilstvu	-	4	4
Priprava vse potrebne dokumentacije za pričetek izbora izvajalca in pridobitev investitorjev	1	3	4

Novelacija Operativnega programa odvajanja in čiščenja odpadnih voda	-	3	3
Preučitev potreb po novih poslovnih prostorih (anketa, razpis ...)	-	3	3
Obnova mestnih in vaških središč.	-	3	3
Odvajanje zalednih meteornih vod	-	3	3
Zainteresirati mlade, da ohranijo tradicijo kmetij v naslednji rod	-	3	3
Pomoč pri ureditvi proge za smučarske teke	2	1	3
Spodbujanje socialnega podjetništva - zadrug	-	2	2
Partnerstvo z lastniki nepremičnin	-	1	1
Prilagoditev prostorskega razvoja na ogroženih območjih	-	1	1

* Ukrepi dodani preko spletne aplikacije

Na osnovi vsega navedenega, smo ob hkratnem upoštevanju zgornjih preferenc, državnih in evropskih razvojnih dokumentov ter na osnovi primerjalnega položaja občine v regiji in s sosednjimi občinami, izpostavili 20 prednostnih ukrepov do leta 2035:

1. Zagotovitev enotne točke za informiranje in podporo turizmu,
2. Novelacija Operativnega programa odvajanja in čiščenja odpadnih voda,
3. Izdelava študije za opredelitev optimalne tehnologije pridelave in izbora sort glede na naravne danosti in podnebne spremembe,
4. Izvedba študije »Analiza razvojnih možnosti in ovir v kmetijstvu v Občini Slovenske Konjice«,
5. Oskrba vseh varstvenih, vzgojnih in izobraževalnih zavodov s hrano pridelano v lokalnem okolju v največji možni meri (partnersko sodelovanje s pridelovalci),
6. Pomoč pri ustanovitvi koordinacijskega organa sestavljenega iz predstavnikov primarnih proizvajalcev in spodbujanje pridelovalcev pšenice in koruze k skupnemu nastopu na trgu,
7. Več poročanja o delovanju akcijske skupine za LEK,
8. Določitev kompetentnega predstavnika za gospodarstvo in energetiko v OU,
9. Ustrezno prostorsko načrtovanje rabe prostora (sprejetje ustreznega OPN),
10. Oživitev parkov z uvedbo dnevne gostinske ponudbe v njih,
11. Začetek pogajanj s privatnimi lastniki neuporabljenih nepremičnin v starem mestnem jedru ter pomoč pri oddajanju,
12. Osveščanje uporabnikov na področju komunale,
13. Ustanovitev ustreznega poslovnega inkubatorja in tehnološkega parka,
14. Pomoč pri promoviranju občine kot avtentične turistične destinacije in izdelava strategije ter razvojnih možnosti v turistični dejavnosti,
15. Pomoč pri trženju lokalno pridelane hrane z osveščanjem prebivalcev,
16. Ureditev športne infrastrukture,
17. Pomoči pri prestrukturiranju kmetijstva, ki vodi v učinkovitejšo izrabo proizvodnih dejavnikov in s tem povečanju dohodka in produktivnosti dela,
18. Zagotovitev sredstev in podpore za pomoč pri komasaciji,
19. Omogočiti dodatna izobraževanja in prekvalifikacije v skladu s potrebami lokalnega okolja,
20. Pomoč pri okrepitvi kmetijsko svetovalne službe na področju ekološkega kmetijstva in opredelitev nove vloge svetovanja, izobraževanja in raziskovanja z opredelitvijo vsebinskih vprašanj trajnostnega razvoja kmetijstva, ciljev in ukrepov.

6.5 Predlog strateške usmeritve

1. Spodbujanje odpiranja delovnih mest z visoko dodano vrednostjo (štipendije, podjetniški inkubator, tehnološki park, zadostno število neprofitnih stanovanj, urejena okolica, delujoča infrastruktura, dobro šolstvo, oskrba, demonstracijski projekti, namenska sredstva za spodbude itd),
2. Preučitev že zadanih obvez na področju izgradnje okoljske infrastrukture in zmanjšanje le teh v skladu z noveliranimi zahtevami države (odvajanje in čiščenje odpadnih voda, ceste ...),
3. Uvajanje boljših praks v kmetijstvo z namenom povečanja produktivnosti in poudarkom na lokalni samooskrbi in ekološki pridelavi (vzgojno-varstvene organizacije se v največji možni meri oskrbujejo pri lokalnih pridelovalcih, demonstracijski projekti, rastlinjaki, okrepitev kmetijsko svetovalne službe, komasacija, koordinacija ...),
4. Strateški pristop k promociji občine kot avtentične turistične destinacije, pomoč pri izobraževanju turističnih delavcev, ozaveščanju občanov, izdelava enotne točke za informiranje in podporo turizmu,
5. Ustrezen prostorski razvoj in spodbudna finančna obremenitev lastnikov nepremičnin (OPN, NUSZ, prihajajoči davek na nepremičnine, komunalni prispevek ...),
6. Oživitev parkov in starega mestnega jedra (ureditev parkov in primerno varovanje le teh, gostinska ponudba v parkih, pomoč pri pristopu k pogajanjem z lastniki nepremičnin v starem mestnem jedru ...)
7. Izgradnja nove in obnova dotrajane infrastrukture, ki je v pomoč turizmu (poti, ceste, mostovi, parki, igrišča, označbe, parkirišča, lokalni potniški promet, informativne table ...)
8. Zagotovitev večjega števila neprofitnih stanovanj (priseljavanje, mlade družine ...).

6.6 Projekti v izvajanju³

Projekti občine Slovenske Konjice so visoko investicijsko naravnani. Načrtovana so vlaganja predvsem v osnovno infrastrukturo (vodovod, kanalizacija, vodohran, ceste, obnove šol in vrtcev,...).

Izvedeni, načrtovani in trenutno izvajani projekti spadajo predvsem v operativne programe razvoja okoljske in prometne infrastrukture ter operativne programe krepitev regionalnih razvojnih potencialov, pa čeprav se le nekaj projektov financira iz kohezijskih skladov.

25,87 % projektov je občinskega pomena (torej razvoju občine kot take), saj niso opredeljeni znotraj nacionalnih strateških referenčnih okvirjev, 22,41 % projektov so operativni programi za prometno infrastrukturo, 13,79 % projektov je namenjenih za varstvo okolja - področje voda, 12,07 % za povezovanje naravnih in kulturnih potencialov, 12,07 % projektov je takih, ki spadajo med operativne programe za varstvo okolja - področje voda in razvoj regij, za razvoj regij 6,90 %, 5, 17 % projektov je za razvoj okoljske in prometne infrastrukture – ravnanje z odpadki in le 1,72% projektov za razvoj gospodarsko-razvojne infrastrukture (širokopasovno omrežje).

³ Seznam projektov občine Slovenske Konjice, ki so bili pred kratkim zaključeni, se izvajajo, so v pripravi oz. so idejna zasnova je v prilogi 2 dokumenta SRO Slovenske Konjice.

Program, kateremu se pri izvajanju posveča najmanj pozornosti je operativni program razvoja človeških virov – študentske sheme. (vir: občina)

6.6.1 Viri financiranja projektov

Občina Slovenske Konjice sledi pri svojem razvoju nacionalnim strateškim referenčnim okvirjem, kar ji tudi omogoča črpanje sredstev iz kohezijskih in strukturnih skladov ter državnega proračuna. Kljub temu, pa je večina projektov financirana deloma ali v celoti iz občinskega proračuna.

Takih projektov, ki se v celoti financirajo iz občinskega proračuna je 27,59 %; projektov, ki se deloma financirajo iz drugih virov (kohezijski in strukturni skladi, ministrstva,...) in občinskega proračuna je 58,61 %; projekti, ki se financirajo iz okoljskih dajatev je 6,90 %; le dva načrtovana projekta se nameravata v celoti financirati iz zasebnega kapitala, kar je 3,45% vseh projektov; za dva projekta (3,45%) pa še si opredeljen vir financiranja. (vir: občina, lasten izračun)

7 GOSPODARSTVO, KMETIJSTVO, TURIZEM in VINOGRADNIŠTVO

Glavnina delovnih mest je v gospodarstvu, veliko ljudi pa se preživlja tudi s kmetijstvom, vendar potencial kmetijstva še ni do konca izkoriščen, predvsem zaradi večinske pridelave poljščin za krmo živine in ne za prehrano ljudi. Pomemben del gospodarstva predstavlja tudi obrtno - storitvena dejavnost. Velik potencial ima občina na področju turizma in dejavnosti turističnih kmetij.

7.1 Stanje na področju gospodarstva (industrija, podjetništvo, obrt)

Savinjska regija ima dve prevladujoči urbani središči, Celje in Velenje. Podjetja v Savinjski regiji predstavljajo dobro desetino vseh slovenskih podjetij, prav tako pa ustvarijo okrog desetino prihodkov vseh podjetij v državi. V Savinjski regiji je bilo v letu 2008 10,2 oseb zaposlenih v raziskovalno-razvojni dejavnosti na 1.000 prebivalcev, kar regijo uvršča na 7. mesto. Znotraj regije deluje en podjetniški inkubator, ki je lociran v Celju (Mrežni podjetniški inkubator savinjske regije) in tehnološki park, ki je prav tako lociran v Celju (Tehnopolis) ter Mreža tehnoloških centrov; v občini pa deluje zavod Krovni podjetniški inkubator. Logistično občina Slovenske Konjice ni preveč oddaljena od raziskovalno-razvojnega okolja, vendar teh prednosti podjetja ne izkoriščajo, saj izvajajo največ investicij v stanovanjske in ne-stanovanjske stavbe in prostore, gradbeno inženirske objekte in investicije v izboljšavo zemljišč, najmanj pa je vlagan v neopredmetena osnovna sredstva (naložbe v pridobljene dolgoročne pravice do industrijske lastnine in druge pravice-premoženjske pravice, dolgoročno odloženi stroški razvijanja, usredstveni stroški naložb v tuja opredmetena osnovna sredstva) (SURs, 2009).

Glavna gospodarska dejavnost na območju občine je proizvodnja izdelkov z nizko dodano vrednostjo ter kmetijstvo. V občini so podjetja v letu 2009 povprečno zaposlovala 4 - 5,4 oseb, kar pa je manj kot leta 2007, kjer so podjetja povprečno zaposlovala 5,5 – 6,9 oseb (SURs, Statistični atlas Slovenije, 2009). Pomembno vlogo v gospodarstvu predstavljajo predvsem samostojno podjetništvo oz. obrt. V občini je registriranih kar 504 samostojnih podjetnikov (AJPEs, 2011).

V 2. četrtletju 2011 je bilo v občini registriranih 1.161 poslovnih subjektov, največ je bilo samostojnih podjetnikov (504), gospodarske družbe in zadruge (370), pravne osebe javnega prava (30), nepridobitne organizacije- pravne osebe zasebnega prava (44), druge fizične osebe, ki opravljajo registrirane oz. s predpisom določene dejavnosti (74) in društva (139) (AJPEs, 2011).

Na delavnicah je bilo izpostavljeno, da manjka predvsem spodbudnega okolja za podjetništvo v obliki inkubatorjev in morebitnih drugih spodbud s strani občine ali centra za razvoj gospodarstva. So pa v občini in celotni regiji problematična velika podjetja, ki ob slabem poslovanju predstavljajo nevarnost za večjo brezposelnost. Zato je pomembno spodbujati podjetništvo in obrt, s čimer se občutljivost na take dogodke zmanjša.

Bližina Celja, kot enega od gospodarskih središč Savinjske regije predstavlja pomemben razvojni potencial. Regija v zadnjih nekaj letih doživlja povečevanja gospodarske aktivnosti, vendar se svetovni gospodarski krizi ni izognila. Število podjetij in število zaposlenih kaže na relativno stabilno gospodarstvo. Značilen je dvig bruto dodane vrednosti vsaj do leta 2008, v letu 2009 pa je padla v večini občin regije. Gospodarstvo regije temelji predvsem na industrijski dejavnosti, kot so trgovina in servis motornih vozil (31,5%), storitveni dejavnosti s prometom z nepremičninami, najemom in poslovnimi storitvami (21,9%), predelovalna industrija(19,1%), gradbeništvo

(10,1%), promet, skladiščenje, zveze (5,3%), javna uprava, izobraževanje, zdravstvo (2,3%) ter drugimi storitvenimi dejavnostmi (Regionalni razvojni program Savinjske regije 2007-2013, 2006).

Podatki za območje občine Slovenske Konjice kažejo tudi na stabilnost gospodarstva do leta 2008, torej do začetkov svetovne gospodarske krize, proti koncu leta 2008 pa se je začela večati stopnja brezposelnosti.

Tabela 13: Gospodarski kazalci v občini Slovenske Konjice in Savinjski regiji (SURs, 2009)

Leto	Občina Slovenske Konjice		Savinjska regija	
	2008	2009	2008	2009
Število podjetij v občini	997	1.035	16.841	17.794
Število oseb, ki delajo	5.202	4.761	104.819	101.565
Prihodek (1.000 €)	380.208	315.390	10.013.476	8.684.503

V Savinjski regiji je tako kot v občini število novonastalih podjetij med letoma 2008 in 2009 naraščalo, podatki za leto 2010 še niso znani. Pomembnejši podatek je bruto domači izdatek za raziskave in razvoj (R-R).

Tabela 14: Bruto domači izdatki za R-R dejavnost po sektorjih izvedbe in statističnih regijah (v 1000 EUR), (SURs 2011)

		2008	2009
SLOVENIJA	Sektor - SKUPAJ	616.949	656.882
Savinjska regija	Sektor - SKUPAJ	47.986	45.845

Podatki kažejo, da se v Savinjski regiji v R-R vlaga le 7% sredstev v primerjavi z vsemi vloženimi sredstvi na državni ravni, kar je izrazito premalo, saj le take raziskave ustvarjajo delovna mesta z visoko dodano vrednostjo. Kako to spodbuditi še Vlada Republike Slovenije ni rešila, saj nima jasne strategije gospodarskega razvoja, s tem pa tudi ni mehanizmov, ki bi spodbujala vlaganje in razvoj v R-R dejavnosti (davčne olajšave, državna sredstva in spodbude, nepovratna sredstva itd).

7.2 Stanje na področju kmetijstva in vinogradništva

Kmetijstvo je v občini Slovenske Konjice pomembna dejavnost; če ne kot samostojna, pa zagotovo kot dopolnilna. Glede na rabo zemljišč v občini je največ površin namenjenih njivam in vrtovom (976,12 ha), vinogradov je za 185,7 ha (SURs, popis kmetijstva 2000⁴). Glede na podatke lahko ugotovimo, da je v občini izrazito poudarjena živinoreja, pomembno pa je tudi poljedelstvo, vendar v glavnem za pridelavo krme za živino.

V občini je 787 kmetijskih gospodarstev (SURs, popis iz leta 2000), ki v povprečju obdelujejo od 2 do 5 ha kmetijskih zemljišč. 44,8% površine občine predstavijo gozdovi, od tega je le 4,51% manj

⁴ Podatki popisa kmetijstva iz leta 2010 so trenutno še začasni oz. še niso dosegljivi na nivoju občin.

odprtih in težje dostopnih. 65,5% gozdov je v zasebni lasti. Največji možni posek je 24,213 m³/leto (Lesena biomasa, 2005).

Vinogradništvo ima v občini Slovenske Konjice v kmetijstvu pomembno vlogo, vendar prevladuje tipično velika razdrobljenost vinogradov. V letu 2009 je bilo v občini 287 pridelovalcev ter 391 vinogradov (SURS, 2009).

Največ površin glede na posevke na njivah zavzame silažna koruza (469,13 ha), sledijo koruza za zrnje (234,03 ha) (koruza skupaj ~ 72%) nato pšenica (93,68 ha – 9,6%), ječmen (52,74 ha – 5,4%), krompir (37,52 – 3,8%) in buče (1,52 ha – 0,16%) (SURS, 2000).

Živinoreja je predvsem usmerjena v govedorejo in prašičerejo. Govedoreja je dobrih 23% namenjena pridelavi mleka, preostanek pa živini za zakol (SURS, 2000). Ohranjanje določenega obsega živinoreje (predvsem reja prežvekovalcev) je v prihodnosti nujna predvsem zaradi preprečevanja zaraščanja kmetijskih površin.

Za Slovenske Konjice tako kot za večino slovenskih občin velja značilna razdrobljenost enot rabe v kmetijstvu, ki so poleg tega po večini majhne in razpršene. Neugodna zemljiška struktura predstavlja pomembno strukturno oviro pri nadaljnjem razvoju kmetijstva.

V zadnjih letih je sicer zaznati določen napredek, ki pa ga še vedno ovira nemobilnost trga kmetijskih zemljišč ter premalo učinkovita zemljiška politika. Prav ta pa je eden ključnih pogojev za izboljšanje posestne strukture. Del občine spada tudi pod območje Natura 2000 (43,3 ha) (Natura 2000, ARSO 2011), kar pa predstavlja tudi priložnost za razvoj podeželja, za ohranjanje kmetij ter izrabo potenciala za turizem in rekreacijo.

7.3 Stanje na področju turizma

Občina Slovenske Konjice je turistično manj razvito območje ima pa številne naravne in kulturne elemente potrebne za razvoj turizma. V glavnem se obstoječe turistična ponudba naslanja t.i. »izletniški« turizem, kjer se obiskujejo predvsem biseri občine kot so dvorec Trebnik, Žička Kartuzija, staro mestno jedro Slovenskih Konjic in Konjiški grad.

Pomemben dejavnik bi lahko bile tudi turistične kmetije, pohodne, kolesarske in jahalne poti, saj v občini velik del območja Natura 2000, ki nudi zdravo okolje oz. neokrnjeno naravo.

V občini so prenočitvene zmogljivosti zelo omejene, kapaciteta pa znaša 146 ležišč (SURS, 2010). Turistična ponudba je tako zelo okrnjena, prenočitvenih zmogljivosti so zelo omejene in dotrajane, gostinska ponudba je skromna. Športna infrastruktura je omejena predvsem na zunanja športna igrišča.

7.4 Prednosti, slabosti, priložnosti in nevarnosti

Tabela 15: SWOT analiza

PREDNOSTI	SLABOSTI
<ul style="list-style-type: none"> • industrijska tradicija • podjetniški inkubator • zdrava, čista in raznolika narava z biotsko raznolikostjo • zadostno število delovne sile • turizem na kmetijah • potencial za turizem (Konjiška gora, vinogradništvo, golf, hotel, staro mestno jedro ...) • strateška lega Slovenska Konjic (vpetost v prometno infrastrukturo) • visoka stopnja obdelanosti kmetijskih površin • bivanjska kvaliteta 	<ul style="list-style-type: none"> • veliko delovnih mest z nizko dodano vrednostjo • odliv visokokvalificiranih kadrov • v občini ni sogovornika – nosilca razvoja • prazno staro mestno jedro • prevlada kapitala • visoka cena stavbnih zemljišč • pomanjkanje komunalne in cestne infrastrukture, potrebne za razvoj gospodarstva na nekaterih območjih • opuščanje manjših kmetij • slaba osveščenost kmetijskih pridelovalcev • pomanjkanje turistične infrastrukture • ni enovitih podatkov o kapacitetah in ponudbi • pomanjkanje večjih površin za razvoj industrije in dejavnosti • pomanjkanje sinergije med gospodarskimi družbami, občinami ...
PRILOŽNOSTI	NEVARNOSTI
<ul style="list-style-type: none"> • možnosti pridobivanja EU sredstev za sofinanciranje okoljsko primernih tehnologij • sodelovanje občine in gospodarstva • lesna biomasa (slabih 7%) • obnovljivi viri energije • razvoj integralnega in sonaravnega kmetijstva (eko kmetijstvo, vrtnarstvo, zelenjadarstvo, vinarstvo) • osveščanje kmetijskih pridelovalcev in potrošnikov o vplivih na okolje • sadjarstvo • partnersko kmetijstvo • predelava lesa • povezovanje podjetij v podjetniške centre 	<ul style="list-style-type: none"> • opuščanje proizvodnje zaradi previsokih stroškov • nobenih sprememb • poslabšanje oz. ohranitev stanja kvalitete tal in talne vode • povečanje intenzivnosti kmetijstva (monokulture) • neurejeno ravnanje z odpadki • onesnaženje tal

7.5 Ključni strateški problemi

Tabela 16: Stanje, vzroki in posledice

STANJE	VZROKI – GONILNE SILE	POSLEDICE
Nizki prihodki delovno aktivnega prebivalstva.	Nizka dodana vrednost v gospodarstvu. Povprečni letni prihodek na zaposlenega v občini znaša 66.244,49 EUR na državnem nivoju pa 96,095 EUR (SURS, 2011, podatki za leto 2009). Za primerjavo v občini Slovenska Bistrica je ta prihodek 127.235,79 EUR!	Nizka kupna moč prebivalstva, tehnološka nerazvitost, malo vlaganj v raziskave in razvoj, manj konkurenčno gospodarstvo, ogroženost delovnih mest.
Odsotnost podpore majhnim in srednje velikim podjetjem.	V občini ni ustreznega delujočega poslovnega inkubatorja oz. tehnološkega parka.	Odsotnost inovativnih podjetij z visoko dodano vrednostjo, odsotnost podjetniških pobud.
Nekonkurenčno in nizko produktivno kmetijstvo, odsotnost lokalno pridelane hrane.	<ul style="list-style-type: none"> • Odsotnost dopolnilnih dejavnosti in lastnih blagovnih znamk. • Odsotnost in nepoznavanje ekološkega kmetovanja. • Razdrobljenost obdelovalnih površin. • Odsotnost namakalnih sistemov. • Neučinkovita izraba proizvodnih dejavnikov in s tem nižji dohodki ter nizka produktivnosti dela. • Odsotnost koordinacijskega organa, ki bi povezoval pridelovalce. • Nepovezanost s sosednjimi občinami/regijami. • Vzgojno-varstvene organizacije (VVO) se ne oskrbujejo s hrano v lokalnem okolju. <p>Za primerjavo: v konjiški občini je 7 pridelovalcev, v bistriški občini 11. (SURS, 2011, podatki za leto 2006).</p>	Slabo ekonomsko stanje kmetij, stagnacija manjših kmetij, neizkoriščen pridelovalni potencial, pridelava poljščin za krmo živine in ne za prehrano ljudi.
Neizdelana in neprepoznavna turistična ponudba.	<ul style="list-style-type: none"> • Neustrezni programi in nizko financiranje TIC. • Neavtentičnost ponudbe. • Nepovezanost pridelovalcev hrane, društev in turizma. • Odsotnost enotne točke za informiranje in podporo turizmu. • Pomanjkanje turističnih objektov in namestitvenih kapacitet, kolesarskih ter pešpoti. • Neprepoznavnost turističnih destinacij in podestinacij. • Neustrezna izobrazba turističnih delavcev. 	Turizem ne zaživi in ne prinaša prihodkov, kot bi jih glede na naravne danosti lahko.

- Slaba sprejetost in razumevanja pomena turizma med lokalnim prebivalstvom.

Za primerjavo: konjiška občina je imela junija 2010 581 nočitev, bistriška skoraj 3x več - 1.641.

7.6 Cilji za gospodarstvo, kmetijstvo, turizem in vinogradništvo

1. Spodbujanje in ustvarjanje pogojev tehnološkega razvoja in inovativnosti v podjetjih (delovna mesta VDV).
2. Izboljšanje organiziranosti turistične dejavnosti.
3. Spodbujanje sonaravnega kmetijstva in naprednega trženja pridelkov.
4. Ustanovitev nove industrijske obrtne cone ob avtocesti.

7.7 Ukrepi

STRATEŠKI CILJI	UKREPI	NOSILEC	ROK	OCENJENI STROŠKI
1-C1 Zagotovitev pogojev za razvoja podjetništva in obrti.	1-U1a Sprejetje ustreznih občinskih predpisov o olajšavah pri plačilu komunalnega prispevka za delovna mesta z visoko dodano vrednostjo	Občina Slovenske Konjice	2011-2013	20.000 – 40.000€
	1-U1b Ustanovitev fonda za nagrajevanje inovativnih in visokotehnoloških rešitev v podjetjih	Občina Slovenske Konjice	2011-2015	20.000€ na leto
	1-U1c Ustanovitev ustreznega poslovnega inkubatorja in tehnološkega parka	Občina Slovenske Konjice in privatni investitor	2011-2015	30.000€ na leto
	1-U1d Zagotovitev večjega fonda neprofitnih najemnih stanovanj tudi poseben fond za potrebe podjetništva	Občina Slovenske Konjice	2011-2015	V okviru proračuna
	1-U1e Določitev kompetentnega predstavnika za gospodarstvo in energetiko v OU	Občina Slovenske Konjice	2011-2015	0€ (!)
1-C2 Izboljšanje organiziranosti turistične dejavnosti	1-U2a Zagotovitev enotne točke za informiranje in podporo turizmu	Občina Slovenske Konjice	2011-2012	3.000€
	1-U2b Spodbujanje in povezovanje društvene, športne in kulturne dejavnosti kot podpore turizmu	Občina Slovenske Konjice	2011- 2015	V okviru proračuna
	1-U2c Zagotovitev namestitvenih kapacitet	Občina Slovenske Konjice	2011- 2020	(zasebni sektor)

	1-U2d Pomoč pri promoviranju občine kot avtentične turistične destinacije in izdelava strategije ter razvojnih možnosti v turistični dejavnosti	Občina Slovenske Konjice	2011- 2017	80.000€
	1-U2e Pomoč pri izobraževanju kadra v turizmu	Občina Slovenske Konjice	2011- 2017	Od 5.000 do 10.000€ na leto
	1-U2f Projekt informiranja in izobraževanja lokalne skupnosti za razumevanje turistične dejavnosti (sprejemanje turistov in turistične infrastrukture v svoje okolje, učenje tujih jezikov ...)	Občina Slovenske Konjice in deležniki v turistični dejavnosti	2011- 2020	Do 5.000€ na leto
	1-U2g Oživitev parkov z uvedbo dnevne gostinske ponudbe v njih	Občina Slovenske Konjice in deležniki v turistični dejavnosti	2011- 2016	0€
1-C3 Oživitev starega mestnega jedra	1-U3a Pomoč pri promociji tradicionalnih jedi in lokalnih vin	Občina Slovenske Konjice	2011- 2013	10.000€ na leto
	1-U3b Začetek pogajanj s privatnimi lastniki neuporabljenih nepremičnin v starem mestnem jedru ter pomoč pri oddajanju	Občina Slovenske Konjice	2011- 2016	0€
1-C4 Spodbujanje sonaravnega kmetijstva in naprednega trženja pridelkov	1-U4a Pomoč pri okrepitvi kmetijsko svetovalne službe na področju ekološkega kmetijstva in opredelitev nove vloge svetovanja, izobraževanja in raziskovanja z opredelitvijo vsebinskih vprašanj trajnostnega razvoja kmetijstva, ciljev in ukrepov	Občina Slovenske Konjice	2011-2035	5.000 do 10.000€ na leto
	1-U4b Zagotovitev sredstev za promocijo ekološko pridelanih proizvodov	Občina Slovenske Konjice	2011-2020	5.000 do 10.000€ na leto
1- C5 Spodbujanje lokalne pridelave hrane	1-U5a Izdelava študije za opredelitev optimalne tehnologije pridelave in izbora sort glede na naravne danosti in podnebne spremembe	Občina Slovenske Konjice	2011-2013	50.000€
	1-U5b Oskrba vseh varstvenih, vzgojnih in izobraževalnih zavodov s hrano pridelano v lokalnem okolju v največji možni meri (partnersko sodelovanje s pridelovalci)	Občina Slovenske Konjice	2011-2013	0 € (!)
	1-U5c Pomoč pri trženju lokalno pridelane hrane z osveščanjem prebivalcev	Občina Slovenske Konjice	2011-2015	5.000€ na leto
1-C6 Učinkovitejše in produktivnejše kmetovanje	1-U6a 1. Izvedba študije »Analiza razvojnih možnosti in ovir v	Občina Slovenske	2011-2013	50.000 €

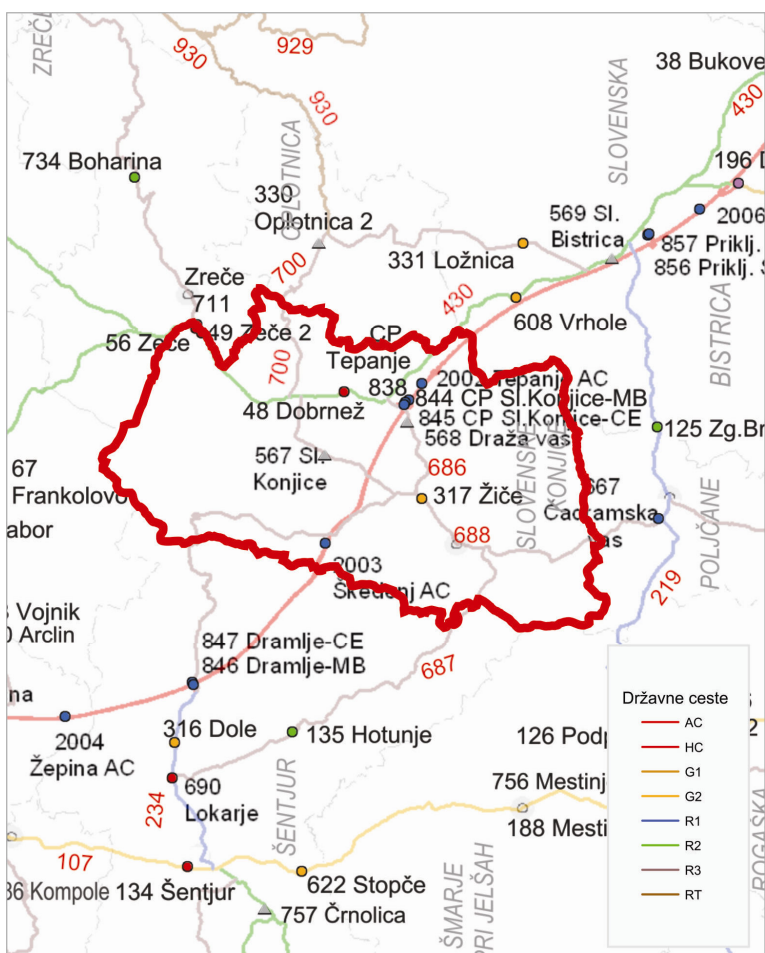
	kmetijstvu v Občini Slovenske Konjice«	Konjice		
	1-U6b Zagotovitev sredstev za pomoč učinkovitejše izrabe proizvodnih dejavnikov in s tem povečanju dohodka in produktivnosti dela (izgradnja namakalnih sistemov, posodobitve hidromelioracijskih sistemov, izgradnja demonstracijskih namakalnih centrov, izgradnja rastlinjakov ...)	Občina Slovenske Konjice	2011-2020	0–80.000 € na leto
	1-U6c Zagotovitev sredstev in podpore za pomoč pri komasaciji (predlagatelj komasacije so lahko lastniki zemljišč (v njihovem imenu pa lahko komasacijski odbor, ali pa skupnost lastnikov zemljišč, ali pa druga pravna oseba, ki jo lastniki zemljišč pooblastijo – OBČINA!)	Občina Slovenske Konjice	2011-2035	0 €-1.000€
	1-U6d Pomoč pri ustanovitvi koordinacijskega organa sestavljenega iz predstavnikov primarnih proizvajalcev in spodbujanje pridelovalcev pšenice in koruze k skupnemu nastopu na trgu (neorganiziranost poslabšuje pogajalske pozicije do tržnih pogajalcev)	Občina Slovenske Konjice	2011-2012	0 €
	1-U6e Pomoč pri povezovanju s sosednjimi občinami in zagotovitev sredstev za skupno financiranje raziskav na področju poljedelstva s poudarkom na rešitvah, ki bodo omogočale večanje konkurenčnosti, razvijale tehnologije, ki bodo prilagojene podnebnim spremembam, upoštevale standarde varovanja okolja in omogočale trajnostni razvoj	Občina Slovenske Konjice	2011-2035	0 – 5.000 € na leto
	1-U6f Spodbude za vzajemno delovanje členov prenosa znanja in za posebne rezultate, podporo permanentnemu izobraževanju gospodarjev in prevzemnikov kmetij ter zagotovitev štipendije za mlade potencialne prevzemnike kmetij (štipendije vezane na študije s področja agroživilstva).	Občina Slovenske Konjice	2011-2035	Do 20.000€ na leto
1-C7 Ustanovitev nove industrijske obrtnih cone ob avto cesti	1-U7 Sprejetje ustreznih prostorskih aktov in lobiranje pri Ministrstvu za okolje in prostor (MOP) ter Ministrstvu za kmetijstvo, gozdarstvo in prehrano (KM)	Občina Slovenske Konjice	2011-2013	(20.000 – 40.000€)

8 KOMUNALNE DEJAVNOSTI, STANOVANJA IN POSLOVNI PROSTORI

8.1 Stanje na področju cest

Občina Slovenske Konjice je z vidika prometne infrastrukture dokaj dobro razvita, saj ima dobro razvejano cestno omrežje. Potrebna je posodobitev cestnega omrežja: prevladujejo cestne povezave lokalnega pomena, omogočati morajo dobro dostopnost do lokalnega središča. Dobre cestne povezave regionalnega pomena so potrebne za povezavo do medobčinskih oziroma regionalnih središč in za boljšo dostopnost turističnih območij. Zato je pa potrebno pripraviti celostno dokumentacijo za občinske ceste in opredeliti prednostne naloge.

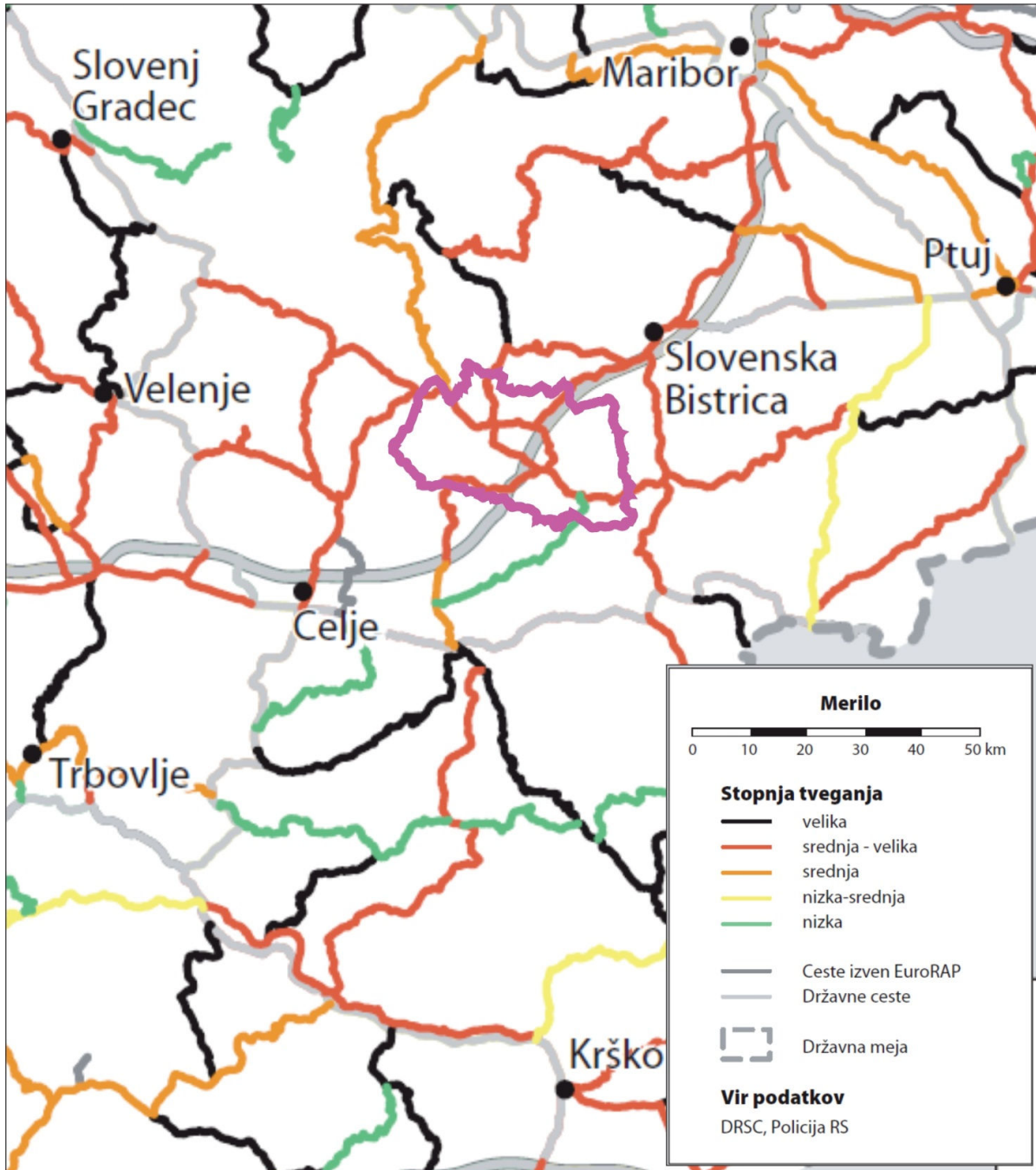
Glavne cestne povezave tvorijo državne ceste A1 Maribor – Ljubljana, ceste II. reda 430 Maribor – Slovenske Konjice – Celje, 686 Tepanje - Žiče – Dramlje, 688 Slovenske Konjice - Žiče - Poljčane – Majšperk, 700 Slovenske Konjice - Oplotnica – Ložnica. Lokalno cestno omrežje sestavljajo lokalne ceste (LC) in javne poti (JP). Cestno omrežje v občini je dobro razvejano. Dobro povezanost naselij med seboj pa omogoča gosto omrežje kategoriziranih občinskih cest.



Slika 2: Merilna mesta povprečnega dnevnega letnega prometa (PLDP), vir: DRSC 2011

V občini je kategoriziranih 80 km lokalnih cest in 214,4 km javnih poti. Preko občine poteka 50 km državnih cest in 600 m kolesarskih poti (SURS 2011, podatki za 2008).

Varnostno stanje cest je v občini po oceni EuroRAP neugodna, saj so vse glavne regionalne povezave rangirane kot ceste s srednjim do velikim tveganjem. Stanje prikazuje spodnja slika.



Slika 3: Karta tveganja, regionalne ceste, 2006-2008 (DRSC, Policija RS 2009)

Evropski program ocene varnosti cest EuroRAP (European Road Assessment Program) vrednoti stopnjo prometne varnosti cest na dva načina:

1. Ocena tveganja (Risk mapping) cest temelji na analizi podatkov o prometnih nesrečah s težko poškodovanimi ali mrtvimi v triletnem obdobju 2006 – 2008
2. Glede na prevožene kilometre. Cestno omrežje se rangira barvno glede na stopnjo tveganja v pet razredov.

Rangiranje cest (Star rating) se izvaja glede na stanje in opremljenost ceste in obcestja ter posledično verjetnost nastanka prometnih nesreč in stopnjo zaščite vsem udeležencem v prometu. Cestno omrežje se rangira od ene do pet zvezdic.

Z namenom ugotavljanja izboljšanja ali poslabšanja stopnje prometne varnosti cest ali odsekov, se izdelava primerjava rezultatov oziroma sledenje spremembam skozi daljše časovno obdobje (Performance Tracking).

Javni potniški promet je razmeroma slabo organiziran, saj s svojo frekvenco ne zagotavlja konkurence osebnemu avtomobilu. Manjkajo tudi sprehajalne poti, mostovi, urejene pohodne poti, kolesarske steze, jahalne poti – vse tudi kot podpora turistični dejavnosti.

8.2 Stanje na področju odvajanja odpadnih voda in komunalnih odpadkov

Občina je v letu 2006 pripravila Operativni program odvajanja in čiščenja odpadnih voda, v okviru katerega izpolnjuje zahteve (izgradnja kanalizacije, čistilnih naprav ter v naseljih kjer javna kanalizacija ni predvidena, je opcija mala čistilna naprava ali rastlinska čistilna naprava), ki jih postavlja država.

Komunalni odpadki in ločene frakcije se zbirajo v zbirnem centru CERO Slovenske Konjice, v občini je urejen organiziran odvoz (JKP d.o.o.) po sistemu od vrat do vrat (odvoz komunalnih odpadkov, embalaže in bioloških odpadkov) in dodatno ločeno zbiranje v ekoloških otokih.

V organizirano zbiranje so vključena praktično vsa gospodinjstva in ostali subjekti, ki s svojo dejavnostjo proizvajajo odpadke. Količina odpadkov zbranih z javnih odvozom je v letu 2009 znašala 335 kg/prebivalca (Slovenija 404 kg/prebivalca) (SURS, Statistični atlas Slovenije, 2009). Količina zbranih odpadkov z javnim odvozom se je deloma zmanjšala; v letu 2006 je bilo namreč zbranih 5.174 ton odpadkov, v letu 2010 pa 4.986 ton (SURS, 2010).

8.3 Stanje na področju oskrbe s pitno vodo

V občini je oskrba s pitno vodo v večji meri urejena preko javnih vodovodnih sistemov, ki so v upravljanju JKP d.o.o. Slovenske Konjice (v nadaljevanju: JKP d.o.o.), del prebivalcev se oskrbuje z lokalnimi v vodovodnimi sistemi (evidenca v urejanju), katerih upravljanje je pod nadzorom krajevnih skupnosti oz. njihovih vodovodnih odborov. Manj kot 50 prebivalcev pa se z vodo oskrbuje na individualen način iz manjših lokalnih vodnih virov, vodnjakov,... (JKP d.o.o. Slovenske Konjice, 2010).

Javni vodovodni sistemi, ki so v upravljanju JKP d.o.o. Slovenske Konjice:

- Vodovodni sistem SLOVENSKE KONJICE (ID=1376) 10618 uporabnikov
- Vodovodni sistema ZEČE (ID=1379), 190 uporabnikov
- Vodovodni sistem TOLSTI VRH (ID=1378) 42 uporabnikov

- Vodovodni sistem SPODNJE LAŽE (ID=1377) 141 uporabnikov
- Vodovodni sistem KAMNA GORA (ID=1380) 173 uporabnikov
- Vodovodni sistem ŠPITALIČ (ID=1381) 49 uporabnikov

Lokalni vodovodni sistemi, ki so v upravljanju vodovodnih odborov Krajevnih Skupnosti:

- Vodovodni sistem Gračič– Bezina (KS BEZINA)
- Vodovodni sistem Konjiška vas (KS KONJIŠKA VAS)
- Vodovodni sistem Polene (KS POLENE)
- Vodovodni sistem Zg. Pristava-Sp. Preloge (KS ZEČE, KS Slov. KONJICE) (JKP d.o.o. Slovenske Konjice)

Delež porabe vode v gospodinjstvih iz javnega vodovoda je 41,8% (Slovenija 52,4%), delež vode, dobavljene iz javnega vodovoda, ki je bila porabljena za dejavnost je 19,5% (Slovenija 19,7%) (SURS, Statistični atlas Slovenije, 2008).

8.4 Stanje na področju oskrbe z energijo

Elektro distribucijska omrežja pokrivajo vsa strnjena naseljena območja. Glavni energenti v občini so: električna energija, zemeljski ter utekočinjen naftni plin, tekoča fosilna goriva ter lesna biomasa. Občina ima razmeroma velik potencial za izkoriščanje obnovljivih virov energije, zlasti lesne biomase.

V letu 2009 je občina dobila tudi Lokalni energetske koncept, kjer je podrobneje opredeljeno aktualno stanje ter smernice za naprej.

8.4.1 Obnovljivi viri energije

Na območju občine Slovenske Konjice ni nobene male hidroelektrarne, ne elektrarne na bioplin. V občini obratujejo tri sončne elektrarne; sončna fotonapetostna elektrarna v skupni površini nekaj več kot 200 m² z zmogljivostjo 28 kW je postavljena na strehi Kulturnega doma v Ločah (vir: občina), na strehi Osnovne šole ob Dravinji je sončna elektrarna z zmogljivostjo 114 kW, na strehi športne dvorane v Slovenskih Konjicah pa je postavljena sočna elektrarna z zmogljivostjo 240 kW (Bisol, 2011).

Gozdovi predstavljajo 44,8% površine občine, od tega je le 4,51% manj odprtih in težje dostopnih. 65,5% gozdov je v zasebni lasti. Največji možni posek je 24,213 m³/leto (Lesena biomasa, 2005).

8.5 Prednosti, slabosti, priložnosti in nevarnosti

Tabela 17: SWOT analiza

PREDNOSTI	SLABOSTI
<ul style="list-style-type: none"> relativno dobra komunalna opremljenost večjih naselij relativno nizka cena stanovanj in poslovnih prostorov neokrnjena narava vsa infrastruktura in storitve na doseg roke možnosti za dodatno stanovanjsko gradnjo 	<ul style="list-style-type: none"> pomanjkljiva komunalna opremljenost na nekaterih območjih in močna razvejanost število neprofitnih stanovanj nizek odstotek rabe OVE (~ 6.5%) tovorni promet skozi staro mestno jedro nedostopna stavbna zemljišča
PRILOŽNOSTI	NEVARNOSTI
<ul style="list-style-type: none"> opremljanje območij z infrastrukturo povečanje števila prebivalcev krepitev mestnega jedra povečanje števila neprofitnih stanovanj 	<ul style="list-style-type: none"> onesnaževanje okolja in ogrožanje zdravja občanov zaradi neustrezne ali neobstoječe komunalne ureditve podražitev stanovanj in poslovnih prostorov odseljevanje razpršena poselitev podražitev stavbnih zemljišč

8.6 Ključni strateški problemi

STANJE	VZROKI – GONILNE SILE	POSLEDICE
Še ne do konca urejeno odvajanje in čiščenje odpadnih voda.	Občina Slovenske Konjice še nima urejenih vseh območij, kjer je zahtevano ustrezno odvajanje in čiščenje odpadnih voda.	Onesnaženost površinskih voda in okolja.
Zapolnjena kvota stavbnih zemljišč v občini.	Večina stavbnih zemljišč je v rokah zasebnikov, ki špekulirajo in umetno zvišujejo cene, tako da je promet z zemljišči minoren, po drugi strani pa občina v nastajajočem OPN ne more odpreti novih površin za zazidavo, saj izvzetih kmetijskih površin ne more nadomestiti z opuščanjem neizrabljenih stavbnih zemljišč.	Visoke cene stavbnih zemljišč in nezmožnost zagotovitve novih, lokacij za zidavo.
Izobrazbeno neugodna struktura prebivalstva.	Pomanjkanje stanovanj in delovnih mest z visoko dodano vrednostjo.	Mlade družine, strokovnjaki in intelektualci se ne priseljujejo ampak celo odseljujejo.
Neučinkovito urejeno zbiranje odpadkov.	Občina Slovenske Konjice še nima urejene zbiralnice odpadkov.	Višja cena odvoza in odlaganja.
Premajhen delež obnovljivih virov v energetski oskrbi (neizkoriščeni potenciali).	V preteklosti se ni posvečalo veliko pozornosti daljinskemu ogrevanju in učinkoviti rabi energije v proizvodnih procesih.	Netrajnostna energetska oskrba, individualna kurišča, energijska potratnost, veliko emisij v času kurilne sezone.

8.7 Cilji za komunalne dejavnosti, stanovanja in poslovni prostori

1. Dvig privlačnosti za priseljevanje.
2. Zagotovitev možnosti postavitve novih večstanovanjskih in enostanovanjskih objektov ter spodbujanje priseljevanja mladih.
3. Izraba potencialov obnovljivih virov energije.
4. Zagotovitev ustreznega odvajanja in čiščenja odpadnih voda.
5. Zagotovitev širokopasovnih povezav.
6. Ureditev prometne infrastrukture.
7. Zagotovitev zadostnega števila stavbnih zemljišč.
8. Zbirni center za odpadke CERO Slovenske Konjice.

8.8 Ukrepi

CILJI	UKREPI	NOSILEC	ROK	OCENJENI STROŠKI
2-C1 Zagotovitev ustreznega odvajanja in čiščenja odpadnih voda	2-U1a Novelacija obstoječe in priprava manjkajoče projektne dokumentacije na področju komunale	Občina Slovenske Konjice	2011-2017	2.000 – 8.000€
	2-U1b Novelacija Operativnega programa odvajanja in čiščenja odpadnih voda	Občina Slovenske Konjice	2011-2012	10.000€
	2-U1c Osveščanje uporabnikov na področju komunale	Občina Slovenske Konjice	2011-2016	5.000€ na leto
2-C2 Ureditev prometne infrastrukture	2-U2a Priprava celostne projektne dokumentacije za občinske ceste in opredelitev prednostih nalog in vzdrževanje	Občina Slovenske Konjice	2011-2021	8.000 – 15.000€
	2-U2b Priprava projektne dokumentacije za mostove, brvi in kolesarske poti	Občina Slovenske Konjice	2011-2021	8.000 – 15.000€
2-C3 Ureditev področja ravnanja z odpadki (Zbirni center za odpadke CERO Slovenske Konjice)	2-U3a Priprava celostne projektne dokumentacije za izgradnjo centra za ravnanja s komunalnimi odpadki	Občina Slovenske Konjice	2011-2021	10.000 – 25.000€
	2-U3b Osveščanje uporabnikov na področju odpadkov	Občina Slovenske Konjice	2011-2025	5.000€ na leto
2-C4 Zagotovitev širokopasovnih povezav	2-U4 Izbor ponudnika in izgradnja širokopasovnih povezav	Občina Slovenske Konjice	2011-2012	0 (državna sredstva)
2-C5 Izraba potencialov obnovljivih virov energije	2-U5a Identifikacija potencialnih površin za proizvodnjo OVE	Občina Slovenske Konjice	2011-2016	10.000€ do 18.000€
	2-U5b Več poročanja o delovanju akcijske skupine za LEK	Občina Slovenske Konjice in potencialni investitor	2011-2013	0€
2-C6 Zagotovitev možnosti postavitve novih večstanovanjskih in enostanovanjskih objektov	2-U6a Priprava vse potrebne dokumentacije za pričetek izbora izvajalca in pridobitev investitorjev	Občina Slovenske Konjice	2011-2015	20.000€

ter spodbujanje priseljevanja mladih				
2-C7 Zagotoviti možnost za večje število poslovnih prostorov	2-U7 Preučitev potreb po novih poslovnih prostorih in pristop k pogajanjem z lastniki nepremičnin v starem mestnem jedru (anketa, razpis ...)	Občina Slovenske Konjice	2011-2013	1.000€
2-C8 Dvig privlačnosti za priseljevanje	2-U8a Zagotovitev vseh servisnih dejavnosti (vrtec, šola, zdravniki, trgovine, ureditev centralnega prostora za druženje ...)	Občina Slovenske Konjice	2011-2035	(že financirano iz proračuna občine)
	2-U8b Spodbude gospodarstvu za odpiranje novih delovnih mest z visoko dodano vrednostjo	Občina Slovenske Konjice	2011	(cilj pri gospodarstvu)
2-C9 Zagotovitev zadostnega števila stavbnih zemljišč	2-U9 Ostrejšje pogajalske tehnike pri pogajanjih z MOP in KM	Občina Slovenske Konjice	2011	0€

9 ZDRAVSTVO, SOCIALNO VARSTVO, VZGOJA in IZOBRAŽEVANJE ter ŠPORT

9.1 Stanje na področju zdravstva in socialnega varstva

Občina ima v obdobju od 2000 do 2009 pozitivni naravni prirast. Selitveni prirast je za omenjeno obdobje prav tako pozitiven, razen za leti 2004 in 2009. Selitveni prirast med občinami je v obdobju od 2000 do 2009 prav tako pozitiven razen za tri leta; v letu 2005 (-20), 2006 (-8) in 2009 (-79). Skupni prirast na 1000 prebivalcev v letu 2009 je bil 1,9 (SURS, 2009).

Povprečna starost v prvi polovici 2011 je 39,8 let. Indeks staranja je 90,6, kar nam za občino pove, da je med prebivalci občine bilo št. najmlajših, torej starih od 0-14 let več kot starih 65 ali več (SURS, 2011).

Z dviganjem starosti populacije, kar je svetovni trend, vsaj v razvitem svetu, bo potrebno zagotoviti tudi dvig socialnih storitev. Glede na demografsko sliko so tako najbolj potrebne varstvene in vzgojne storitve in pa oskrba starejših.

Glavna ustanova zdravstvene oskrbe v občini je Zdravstveni dom Slovenske Konjice, znotraj katerega deluje tudi zobozdravstvena ambulanta. V občini se nahaja tudi lekarna in doma za ostarele - Lambrechtov dom.

9.2 Stanje na področju vzgoje in izobraževanja

V občini deluje 9⁵ vrtcev. Število otrok v vrtcih se je iz leta 2008-2009 v letu 2010 povečalo iz 527 na 629, od tega jih je javni vrtec obiskovalo 572 otrok, 57 pa zasebni vrtec (vrtec s koncesijo). Od leta 2006 do 2010 so bili vsi otroci sprejeti v vrtec oz. ni bilo nič otrok odklonjenih (SURS, 2010).

V občini je 7⁶ osnovnih šol in ena osnovna šola oz. zavod s prilagojenim programom. Št. učencev v osnovnih šolah je bilo 1.323 ter 9 v osnovni šoli oz. zavodu s prilagojenim programom (SURS, 2010).

V šolskem letu 2008/2009 je bilo v občini Slovenske Konjice 667 dijakov (dijaki srednjih šol po občini stalnega prebivališča, SURS, 2009).

V okviru Šolskega centra Slovenske Konjice-Zreče deluje Gimnazija, Srednja poklicna in strokovna šola Zreče in izobraževanje odraslih (srednješolski programi, visoko in višješolski programi, nacionalne poklicne kvalifikacije in tečaji).

V občini je bil v letu 2010 največji delež delavno aktivnega prebivalstva z dokončano srednjo šolo, kar 63,95% (od tega je moških 60,38%, žensk pa 39,62%), dokončano višješolsko ali visokošolsko izobrazbo ima 21,42% (od tega je 39,92% moških in 60,08% žensk), kar je nekoliko nižje od

⁵ Šteti so samostojni vrtci, vrtci z enotami in enote vrtcev.

⁶ Štete so samostojne in matične osnovne šole ter podružnice osnovnih šol v okviru matičnih osnovnih šol.

državnega nivoja (26,10%). Najmanjši delež predstavlja delavno aktivno prebivalstvo, ki ima dokončano le osnovno šolo ali manj, teh je 14,14% (62,63% moških, 37,37% žensk) (SURs, 2010).

Savinjska regija, kamor spada tudi občina Slovenske Konjice, po stopnji izobrazbene strukture odraslih malce zaostaja za slovenskim povprečjem (SURs, 2009). To vpliva na odliv diplomiranih v velika mesta in posledično zaposlovanje diplomantov izven domačega kraja. Vsa okolja beležijo t.i. proces "bega možganov", saj diplomanti ne vidijo svoje perspektive v lokalnih okoljih ali pa o razvojnih trendih in potencialih niso dovolj seznanjeni.

9.3 Stanje na področju športa

V občini deluje Zavod za šport Slovenske Konjice in veliko število športnih društev. Zavod skrbi za športne objekte, ponudbo, prav tako pa sodeluje pri organizaciji in izvedbi športnih dogodkov.

Športne aktivnosti se izvajajo predvsem na zunanjih športnih igriščih in Športni dvorani Slovenske Konjice. Potrebe Zavoda se nakazujejo predvsem v:

1. Izgradnja športnega centra Dobrava – več objektov na enem mestu – dolgoročen projekt.
2. Telovadnica OŠ Loče.
3. Prizidek k športni dvorani.
4. Vsebinske in prostorske širitve športnega parka (zemljišče ob Gimnaziji, zemljišče nad VDC-jem).
5. Prostor za športno vadbo vrtcev v zimskem času.

9.4 Prednosti, slabosti, priložnosti in nevarnosti

Tabela 18: SWOT analiza

PREDNOSTI	SLABOSTI
<ul style="list-style-type: none"> • prisotnost vseh servisnih dejavnosti (šola, vrtec, ZD ...) • naravne danosti za športne aktivnosti • zasedenost športnih objektov • velika aktivnost številnih društev predvsem šport, manj kulture in turizma) • glasbena šola • športni dosežki in visoka stopnja športne dejavnosti • obnova vrtcev, šol, igrišč • OŠ odpirajo vrata popoldanskim aktivnostim • srednješolsko in vseživljenjsko izobraževanje • ustrezne prostorske zmožnosti za izobraževanje 	<ul style="list-style-type: none"> • pomanjkanje prostora v vzgojno-varstvenih organizacijah (VVO) ob večanju števila prebivalcev • slaba medinstitucionalna komunikacija • pomanjkanje finančnih virov za varstvo starostnikov • nesorazmerje institucionalnega varstva • neustrezno usposobljena delovna sila • visoka stopnja delovno neaktivnega prebivalstva • razpršenost športne infrastrukture
PRILOŽNOSTI	NEVARNOSTI
<ul style="list-style-type: none"> • okoljevarstveno ozaveščanje in izobraževanje • zagotavljanje primarnega nivoja zdravstva • neformalni izobraževalni programi (vseživljenjsko učenje) • pomoč starejšim na domu • prekvalifikacija delavcev • pomoč pri prehodu na ekološko kmetovanje 	<ul style="list-style-type: none"> • nobenih sprememb • staranje populacije • odseljevanje mladih

- kapacitete doma za starostnike
- knjižnica naj se organizira kot zavod
- namenska raba razpoložljive športne in kulturne infrastrukture
- aktiviranje starejše populacije
- socialno podjetništvo

9.5 Ključni strateški problemi

STANJE	VZROKI – GONILNE SILE	POSLEDICE
Neugodna izobrazbena struktura delovne sile.	Struktura gospodarstva v občini.	Nizka dodana vrednost na zaposlenega, nizki prihodki, nizka kupna moč.
Visoka stopnja delovno neaktivnega prebivalstva.	Struktura gospodarstva v občini.	Veliko ljudi živi od socialnih transferjev.
Staranje prebivalstva.	Naravne tendence.	Vedno več starostnikov, ki potrebujejo nego in oskrbo, za kar bi v občini potrebovali dodatni dom za ostarele ali kakšno drugo obliko oskrbe.
Odseljevanje mladih.	Ni možnosti zaposlitev na delovna mesta z visoko dodano vrednostjo in ni razpoložljivih stanovanj.	Mladi migrirajo v druge občine, kjer te možnosti so, ostajajo stari in nemočni, prihodki iz dohodnine so posledično manjši.

9.6 Strateški cilji z zdravstvo, socialno varstvo, vzgoja in izobraževanje ter šport

1. Skrb za bogato kulturno in društveno dejavnost.
2. Zagotovitev prostorskih pogojev za izvajanje socialnih, vzgojnih in izobraževalnih programov.
3. Ureditev športne in rekreacijske infrastrukture.
4. Omogočiti dodatna izobraževanja in prekvalifikacije v skladu s potrebami lokalnega okolja.
5. Sorazmernost institucionalnega varstva in varstva starostnikov na domu.
6. Ljudem ponuditi prijazno okolje glede na naravne danosti.

9.7 Ukrepi

CILJI	UKREPI	NOSILEC	ROK	OCENJENI STROŠKI
3-C1 Zagotovitev prostorskih pogojev za izvajanje socialnih, vzgojnih in izobraževalnih programov	3-U1 Financiranje ureditve in spodbujanje rabe obstoječih objektov skupnega pomena	Občina Slovenske Konjice	2011-2035	V okviru proračuna
3-C2 Spodbujanje športne dejavnosti	3-U2a Ureditev športne infrastrukture	Občina Slovenske Konjice	2011-2020	Do 50.000€ na leto
	3-U2b Sofinanciranje usposabljanja na različnih področjih športa	Občina Slovenske Konjice	2011-2035	1.000 do 10.000€ na leto
3-C3 Izboljšanje neugodne izobrazbene struktura delovne sile	3-U3 Omogočiti dodatna izobraževanja in prekvalifikacije v skladu s potrebami lokalnega okolja	Občina Slovenske Konjice	2011-2035	5.000 do 15.000€ na leto
3-C4 Zagotovitev ustrezne zdravstvene oskrbe prebivalstva in njeno povečanje	3-U4 Ohranitev obsega zdravstvenih storitev in morebitna zagotovitev novih specialističnih ambulant in ohranjanje kakovosti storitev	Občina Slovenske Konjice	2011-20	V okviru proračuna

10 KULTURA IN DRUŠTVENA DEJAVNOST

10.1 Stanje na področju kulture in društvene dejavnosti

Za občino Slovenske Konjice je značilna bogata društvena in kulturna dejavnost, saj je v občini registriranih in dejavnih več kot 100 društev. Vsa ta bogata tradicija se mora prenesti tudi kot podpora in dopolnitev turistične ponudbe.

V občini Slovenske Konjice se nahaja bogata kulturna dediščina, saj ima 8 evidentiranih enot arheološke dediščine, 163 enot profane stavbne dediščine, 12 enot sakralne stavbne dediščine, 2 enoti sakralno-profane stavbne dediščine, 1 enoto memorialne dediščine, 2 enoti vrtno-arhitekturne dediščine, 4 enote naselbinske dediščine in 2 enoti kulturne krajine (Zavod za varstvo kulturne dediščine Slovenije, 2011).

Pomen ohranjanja kulturne dediščine je še posebej nujen v luči želje občine po večji prepoznavnosti in privlačnosti kraja zaradi turizma.

10.2 Prednosti, slabosti, priložnosti in nevarnosti

Tabela 19: SWOT analiza

PREDNOSTI	SLABOSTI
<ul style="list-style-type: none">• bogata in raznovrstna društvena dejavnost (več kot 100 društev, predvsem šport, <u>manj</u> kultura, turizem)• lokacija• dovolj prostorov (prazne nepremičnine)• veliko prostovoljcev in aktivnih ljudi	<ul style="list-style-type: none">• premalo prostorov namenjenih za društveno dejavnost• omejena sredstva za delovanje društev in kulture ter netransparentna poraba in razdelitev sredstev• premalo povezanosti med društvi• KS se premalo vključujejo v dejavnosti• preveč kvantitete, premalo kvalitete• preveč vlaganja v infrastrukturo• ne izkoristijo se občani akademiki
PRILOŽNOSTI	NEVARNOSTI
<ul style="list-style-type: none">• ustanovitev društva za ohranjanje kulturne dediščine in običajev• povezava in podpora društvene dejavnosti turizmu• večja povezanost med društvi• promocija in predstavitev društev na tradicionalnih prireditvah• dovolj prostorov za društva – neizkoriščena infrastruktura• alternativa, novodobne kulture• pridobivanje drugih finančnih virov• širše povezovanje v okolje• dodatna obdavčitev neuporabljenih stavb v mestnem jedru• programi za vsako starostno obdobje• sodelovanje področja kulture, turizma, športa• izkoristiti bližino term v Zrečah	<ul style="list-style-type: none">• zmanjšanje društvenih aktivnosti

10.3 Ključni strateški problemi

STANJE	VZROKI – GONILNE SILE	POSLEDICE
Omejene prostorske in finančne zmožnosti za izvajanje kulturnih in društvenih dejavnosti.	Zastareli ali neustrezni objekti ter premalo sredstev za društveno dejavnost.	Neizkoriščeni potenciali za razvoj kulturnih in društvenih dejavnosti.
Propadanje objektov kulturne dediščine.	Nerešeni lastninski status ali pomanjkanje sredstev.	Neizkoriščen potencial kulturne dediščine na območju občine.
Premalo povezanosti med društvu in neuskaljeno delovanje.	Ni ustreznega povezovalnega telesa.	Neizkoriščen potencial delovanja in morebitno neracionalno trošenje sredstev.

10.4 Cilji za kulturo in društveno dejavnost

1. Ohranjanje kulturne dediščine in običajev.
2. Zagotovitev ustreznih prostorskih, podpornih in finančnih pogojev za kulturne in društvene dejavnosti.
3. Obnova Žičke kartuzije.
4. Oživitev mestnega jedra.
5. Aktivno in pasivno vključevanje v kulturne dejavnosti.
6. Kulturne vsebine v šolah in vrtcih.
7. Oblikovanje drugega kulturnega središča v Ločah.
8. Oblikovanje skupnega letnega načrta na področju kulture v šolah, vrtcih in mladinskih dejavnosti.
9. Ločitev knjižnice od TIC-a in Centra za kulturne prireditve.
10. Razvoj kulturnega turizma.
11. Dvig kulture bivanja.
12. Oživitev parkov.

10.5 Ukrepi

CILJI	UKREPI	NOSILEC	ROK	OČENJENI STROŠKI
4-C1 Skrb za bogato društveno dejavnost ter ohranjanje kulturne dediščine in običajev	4-U1a Obnova dotrajanih objektov kulturne dediščine in varovanje teh objektov	Lastniki objektov in občina	2011-2035	V okviru proračuna in morebitnih aktualnih razpisov
	4-U1b Spodbude in finančna pomoč društvom	Občina Slovenske Konjice	2011-2012	V okviru proračuna
	4-U1c Ustanovite centra za informiranje in podporo turizmu	Občina Slovenske Konjice	2012	(3.000€)
4-C2 Zagotovitev ustreznih prostorskih, podpornih in finančnih pogojev za kulturne in društvene dejavnosti	4-U2 Zagotavljanje zadostnega financiranja društev	Občina Slovenske Konjice	2011-2035	V okviru proračuna in morebitnih aktualnih razpisov
4-C3 Obnova Žičke kartuzije	4-U3 Zagotavljanje zadostnega financiranja obnove Žičke kartuzije	Občina Slovenske Konjice	2011-2035	V okviru proračuna in morebitnih aktualnih razpisov
4-C4 Oživitev mestnega jedra	4-U4 (glej ukrepi pri turizmu)	Občina Slovenske Konjice	2011-2035	(glej ukrepi pri turizmu)
4-C6 Kulturne vsebine v šolah in vrtcih	4-U6 Pomoč in spodbujanje izdelave načrta uvajanja kulturnih vsebin v šole in vrtce	Občina Slovenske Konjice	2011-2035	V okviru proračuna
4-C7 Oblikovanje skupnega letnega načrta na področju kulture v šolah, vrtcih in mladinskih dejavnosti	4-U7 Pomoč pri oblikovanju skupnega letnega načrta	Občina Slovenske Konjice	2011-2035	V okviru proračuna
4-C8 Ločitev knjižnice od TIC-a in Centra za kulturne prireditve	4-U8 (glej ukrepi pri turizmu)	Občina Slovenske Konjice	2011-2035	(glej ukrepi pri turizmu)
4-C9 Razvoj kulturnega turizma in oživitev parkov	4-U9 (glej ukrepi pri turizmu)	Občina Slovenske Konjice	2011-2035	(glej ukrepi pri turizmu)

11 ZAŠČITA IN REŠEVANJE, ZAŠČITA PRED NARAVNIMI NESREČAMI, PROSTOR IN VAROVANJE OKOLJA

11.1 Stanje na področju zaščite in reševanja ter zaščite pred naravnimi nesrečami

Geografska lega Slovenije je na stičišču Sredozemlja, alpskega sveta in panonske nižine. Ta lega predstavlja večjo potresno, poplavno, požarno ter drugo ogroženost. Stroški naravnih in drugih nesreč v Sloveniji znašajo v povprečju več kot 2 % bruto družbenega proizvoda. Področje zaščite in reševanja na območju Slovenije spada pod Upravo Republike Slovenije za zaščito in reševanje, ki je organ v sestavi Ministrstva za obrambo. Glavna cilja sistema varstva pred naravnimi in drugimi nesrečami sta zmanjšanje števila nesreč in preprečitev oziroma zmanjšanje števila žrtev in drugih posledic. Glavne skupine nalog so:

- preprečevanje nesreč,
- pripravljenost na nesreče,
- zaščita pred nevarnostmi,
- reševanje in pomoč ob nesrečah,
- sanacija posledic nesreč.

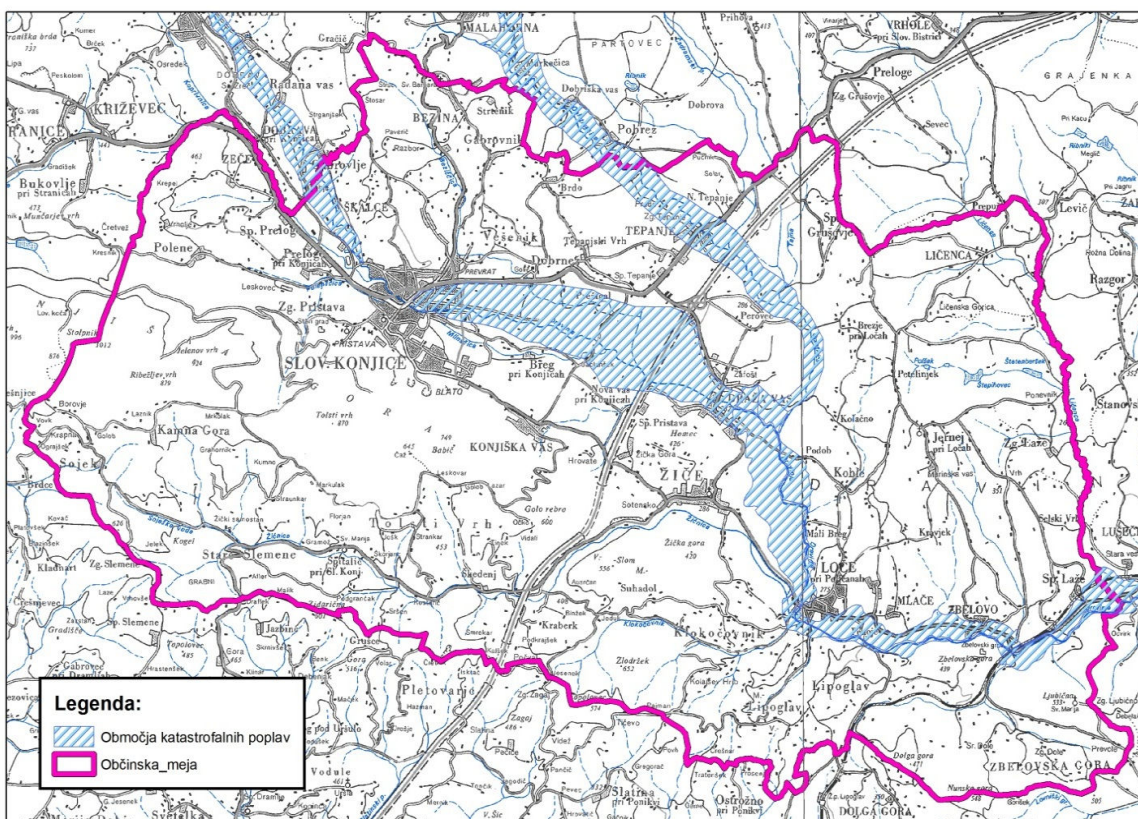
Varstvo pred naravnimi in drugimi nesrečami temelji na:

- ureditvi prostora in naselij za zaščito in reševanje,
- evakuaciji,
- nastanitvi in oskrbi brezdomcev in drugih ogroženih,
- radiološki, kemijski in biološki zaščiti,
- izgradnji zaklonišč in drugih zaščitnih objektov ter njihovi uporabi,
- zaščiti kulturne dediščine,
- zaščiti pred neeksplozivnimi bojnimi sredstvi.

Upravne in določene strokovne naloge varstva pred naravnimi in drugimi nesrečami, ki so v državni pristojnosti opravljajo Uprava Republike Slovenije za zaščito in reševanje ter trinajst njenih izpostav. Območje občine Slovenske Konjice je pod pristojnostjo Izpostave Celje.

Nesreče, ki se lahko zgodijo na območju Slovenije in posledično tudi na območju občine Slovenske Konjice so naslednje: potres, zemeljski plaz, usad, podor, vihar, suša, pozeba, žled, toča, velik sneg, snežni plaz, poplava, erozija, epidemija, epizootija, epifitija, požar v naravi, požar na objektu, nesreča z nevarno snovjo, jedrska nesreča, nesreča v cestnem, zračnem, železniškem prometu, nepredvidene migracije prebivalstva, vojna, terorizem in druge oblike množičnega nasilja. Slovenija spada med države, ki jih pestijo predvsem vodne in druge vremenske ujme in kjer se zaradi naravnih nesreč povečujejo materialne izgube.

Na območju občine Slovenske Konjice največjo verjetnost naravne nesreče velikega obsega predstavljajo poplave. Poplavna območja se nahajajo ob reki Dravinji (ožji pas poplavnega območja z oznako zelo redkih poplav). Poplavna območja v občini Slovenske Konjice so prikazana na spodnji sliki.



Slika 4: Merilna mesta povprečnega dnevnega letnega prometa (PLDP), vir: DRSC

Erozijska območja so zemljišča, ki so stalno ali občasno pod vplivom površinske, globinske ali bočne erozije vode. V občini so prisotna predvsem erozijska območja, katerih vzrok je delovanje človeka (ceste, kamnolomi, peskokopi ...).

Plazljiva območja so zemljišča, kjer je zaradi pojava vode in geološke sestave tal ogrožena stabilnost zemeljskih ali hribinskih sestojev. Na plazljivem območju lastnik zemljišča ali drug posestnik ne sme posegati v zemljišče tako, da bi se zaradi tega sproščalo gibanje hribin ali bi se drugače ogrozila stabilnost zemljišča. Plazovita območja, glede na podatke Agencije RS za okolje, v občini so, vendar ne ogrožajo življenj in so po večini antropogenega izvora.

Poleg navedenih naravnih nesreč, so na območju občine Slovenske Konjice možne še nesreče vezane na vremenske pogoje (suša, sneg, ujma, itd.). Zaradi neustreznega ravnanja človeka pa so seveda možni še požari, nesreče z nevarno snovjo, nesreče v prometu.

Na območju občine Slovenske Konjice sile za zaščito in reševanje predstavljajo prostovoljne reševalne službe (Prostovoljno gasilsko društvo) in poklicne reševalne službe iz Slovenske Bistrice. Glavni steber varstva pred naravnimi in drugimi nesrečami v občini Slovenske Konjice tako predstavlja prostovoljna gasilka društva.

11.2 Stanje na področju prostora

Občina pripravlja nov krovni akt Občinski prostorski načrt (OPN), ki bo predvidoma sprejet v letu 2012.

Z navedenim dokumentom bo opredeljena tudi predvidena namenska raba prostora. Območje občine se bo z OPN-jem glede na osnovno namensko rabo prostora delilo na:

- območja stavbnih zemljišč,
- območja kmetijskih zemljišč,
- območja gozdnih zemljišč,
- območja vodnih zemljišč,
- območja drugih zemljišč (območja mineralnih surovin, območja za potrebe varstva pred naravnimi nesrečami, območja zunaj naselij za potrebe obrambe, ostala območja).

Planske spremembe niso zgolj širitve dejavnosti v prostoru pač pa gre tudi za natančnejšo opredelitev dejanske rabe prostora v skladu z novo prostorsko zakonodajo.

Občino Slovenske Konjice sestavljata dve naravni enoti: Konjiška Gora in Dravinjska dolina. Reka Dravinja je glavni vodotok na tem območju.

Gorato območje je na sever in severno zahodnem delu pokrajine, gričevnato območje na vzhodu, dolina reke Dravinje v osrčju pokrajine, termalni izviri zdravilne vode na številnih območjih po vsej pokrajini, kmetijske površine predvsem v osrednjem ter južnem predelu pokrajine.

V osrčju pokrajine teče reka Dravinja, ki je pred tisoči let ustvarila podobo pokrajine. Dravinjsko dolino je reka izdolbla na skrajnem južnem robu kotline. Dolina je najširša med Zrečami in Žičami, najožja pa v Poljčanah, Makolah in Majšperku, saj dno doline ne doseže niti kilometer širine.

Reka, ki je s svojimi nanosi v preteklosti obogatila prst s hranilnimi delci, danes omogoča možnost kmetovanja. Poleg poljedelstva in vinogradništva, ki ostaja glavna kmetijska panoga, pa so prebivalci izkoristili svoje čisto in naravno okolje tudi za potrebe turizma. Turizem podeželja, ki vključuje turistične kmetije, vinotoče, kulinarične posebnosti, etnološke zbirke.

Občino Slovenske Konjice sestavljajo tri pomembnejša urbana središča občine: občinsko središče Slovenske Konjice in lokalni središči Loče in Tepanje.

Vodilo lokalne skupnosti je v skladu s Strategijo prostorskega razvoja Slovenije načelno čim manj posegati na nove, nezazidane površine izven mej naselij in gradnjo usmerjati znotraj meje naselja v obliki prenove, zgojitve in gradnje v degradiranih območjih, kjer je že izgrajena potrebna infrastruktura oziroma bo možna brez večjih vlaganj. Pri tem pa se ohranja identiteta prostora in značilnosti bivalnega okolja.

V policentričnem urbanem sistemu Slovenije se mesto Slovenske Konjice razvija kot medobčinsko središče, ki zagotavlja enakomeren dostop do različnih gospodarskih in storitvenih dejavnosti

srednje ravni in v katerega se poleg drugih centralnih dejavnosti umešča dejavnosti socialnega varstva, nižje in srednješolsko izobraževanje ter sodstvo.

Na občinskem nivoju se v skladu z učinkovito in enakomerno dostopnostjo, primerno razmestitvijo funkcij in medsebojnimi prometnimi povezavami razvijata naselji Loče in Tepanje kot pomembnejši lokalni središči, kjer se spodbuja razvoj ustrezne storitvene in oskrbne funkcije in razvoj delovnih mest za okoliško prebivalstvo in kamor se umešča primarno zdravniško in socialno oskrbo ter omogoča možnosti za športno in kulturno dejavnost. Kot lokalna središča se razvijajo naselja Draža vas, Sveti Jernej, Konjiška vas, Špitalič pri Slovenskih Konjicah, Bezina – Vešenik, Zbelovo in Žiče. Druga naselja so pretežno ruralnega značaja, kjer sta prevladujoča kmetijska funkcija in bivanje. Ta naselja se razvijajo v okviru prostorskih možnosti, upoštevajoč razvojne pobude in omejitve.

Možnosti za organizirano stanovanjsko gradnjo v vodilnih naseljih (Slovenske Konjice, Loče, Tepanje) so različne. V Tepanju in Ločah so znotraj naselja še proste površine za organizirano stanovanjsko gradnjo, v naselju Slovenske Konjice pa ni več prostih površin za takšno gradnjo, zato so opredeljene prednostne površine v bližini naselja (Tepanjski vrh, Vešenik).

Naselja se bodo širila le v primeru, da v naselju ni več primernih zemljišč, ki zagotavljajo pogoje za razvoj stanovanjskih, gospodarskih in drugih zmogljivosti, za večjo socialno varnost, za večjo konkurenčnost naselja, za delovanje trga nepremičnin in za razvoj različnih proizvodnih in storitvenih dejavnosti.

Prostor občine Slovenske Konjice omogoča nadaljnji razvoj primarnih dejavnosti gozdarstva in kmetijstva, saj je skoraj 90% občinskega prostora namenjeno tema osnovnima rabama prostora.

Na območjih naravnih kakovosti krajine se zagotavlja ohranjanje biotske raznovrstnosti in varstvo naravnih vrednot ob upoštevanju sektorskih zahtev za varstvo narave in z ustreznim vključevanjem v gospodarjenje s prostorom. Z načrtovanjem prostorskega razvoja se zagotavlja ohranjanje in vzpostavljanje krajinskih struktur, ki so pomembne za ohranjanje biotske raznovrstnosti, ugodno stanje in ohranjanje habitatnih tipov ter habitatov ogroženih vrst.

V gozdovih se zagotavlja sonaravno gospodarjenje z gozdom, s čimer se ob nadaljnjem gospodarskem izkoriščanju gozda in upoštevanju funkcij gozdov uresničujejo tudi cilji ohranjanja narave in rekreacije v naravnem okolju. Glede na trend zaraščanja občinskega prostora z gozdom, ki je opazen v zadnjem desetletju, so možne krčitve primernih gozdov za umeščanje poselitvenih površin ali za nadomeščanje kmetijskih zemljišč, ki bi se zmanjšala zaradi poselitve. Na območju Slovenskih Konjic se primestni gozdovi in gozdovi s posebnim namenom urejajo kot integralni deli zelenega sistema mesta.

V vodilnih urbanih naseljih Slovenske Konjice, Loče in Tepanje je v okviru naselij omogočena ponudba funkcionalno in tehnološko različnih infrastrukturno opremljenih površin za industrijo, proizvodno obrt in druge oblike podjetništva.

Prostor ob trasi avtoceste (V. koridor), kjer so možnosti za kmetijske dejavnosti omejene zaradi negativnih vplivov cestnega prometa, omogoča organizacijo gospodarskih con ob upoštevanju družbeno ekonomskih pogojev, zagotovljenega zaledja kapitala ter znanja na področju visoke tehnologije in delovne sile.

Potencialna območja za razvoj turizma so tista območja, ki jih odlikuje prisotnost objektov in območij kulturne dediščine ter naravnih vrednot in kjer je mogoče brez prevelikih tveganj za naravno ravnovesje ter okrnitev kvalitet kulturne krajine razvijati sprejemljive oblike turistične ponudbe. V prostoru občine so območja za razvoj turizma naslednja: območje golf igrišča in širše območje graščine Trebnik v Slovenskih Konjicah, območje konjeniškega centra v Tepanju, območje posebnih ureditev Petelinjek ter območje ureditvenega načrta za dolino sv. Janeza. Potencialne površine za razvoj turizma so še: v Slovenskih Konjicah razširitev območja Škalc v povezavi z ravninskim delom severozahodno od naselja, od Dravinje vse do Koprivnice, med Žičami in Ločami na predelu vzletišča Senožet ter v Zbelovem na predelu kopališča v povezavi z območjem ribnikov. (vir: občina)

11.3 Stanje na področju varovanja okolja

Na območju občine Slovenske Konjice ni zaznavati večje problematike glede vplivov na posamezne elemente okolja. Vire onesnaževanja okolja, prisotne na območju občine Slovenske Konjice bi lahko razdelili v naslednje kategorije:

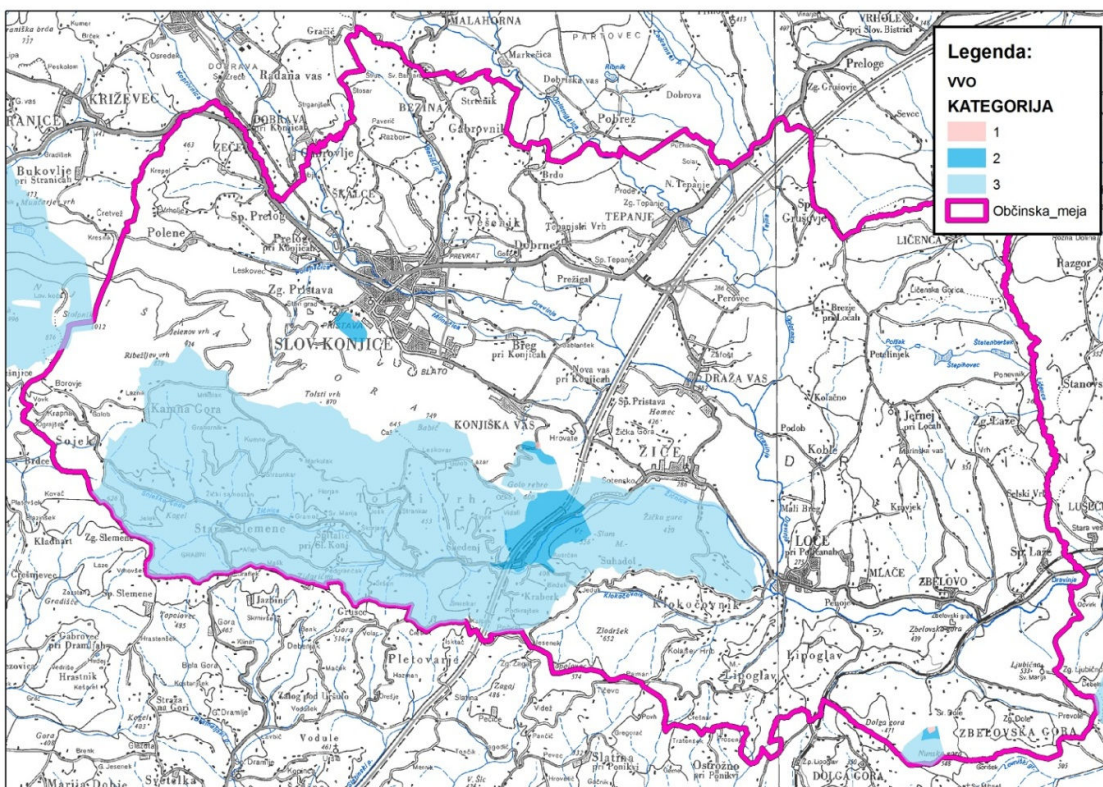
- promet,
- industrij,
- kmetijstvo,
- gospodinjstva in
- turizem.

Vsaka od naštetih kategorij ima del vpliva na posamezne elemente okolja.

11.3.1 Tla in vode

Po informacijah, ki smo jih uspeli pridobiti na območju občine Slovenske Konjice niso bila izvedena vzorčenja za ugotavljanje onesnaženosti tal. Na območju občine tudi ni pričakovati bistvenega onesnaženja, glavni potencialni vir predstavlja kmetijstvo. V današnjem času se kmetijska dejavnost v prostoru odslikava v dveh smereh. Na eni strani prihaja do zelo intenzivne pridelave rastlin in gojenja živali ter združevanjem v večje obdelovalne površine, na drugi strani pa do opuščanja dejavnosti na območjih z manjšimi kmetijskimi potenciali (predvsem v višjih legah in na območjih manjših kmetijskih površin). Posledice kmetijstva se v okolju kažejo na več načinov. Intenzivna pridelava je odvisna od mehanizacije, ki pa je primerna le za določene prostorske pogoje, zato je ta vrsta kmetijstva vezana na ravne površine oz. večje posege za prilagoditev obdelovalnih površin za pridelavo. Poleg tega je okolje obremenjeno z vnosom neavtohtonih živalskih in rastlinskih vrst ter uporabo fitofarmaceutvskih sredstev. Kmetijstvo vpliva z onesnaževanjem iz točkovnih in razpršenih virov na kakovost naravnih virov in biološko raznolikost.

Na območju občine Slovenske Konjice je vodovarstveno območje prisotno le na S občine, kjer velja III. stopnja varovanja.



Slika 5: Vodovarstvena območja v občini, vir: ARSO 2011

Vseh podatkov merilnega mesta Loška Gora (edino merilno mesto na Dravinji v občini Slovenske Konjice) o spremljanju ekološkega in kemijskega stanja ni. Te vrednosti se merijo na Dravinji le na merilnem mestu Videm pri Ptuj (~ 22 km zračne linije od naselja Slovenske Konjice), zato spodaj navedeni podatki merilnega mesta Videm pri Ptuj niso v celotni meri relevantni oz. ne odražajo stanja Dravinje v občini Slovenske Konjice.

Med leti 2002 in 2006 je bilo namreč na merilnem mestu Videm pri Ptuj večkrat ugotovljeno slabo stanje, predvsem vsebnost metolaklor⁷ in pesticidov pa tudi živega srebra in kadmija v sedimentu.

Tabela 20: Ocena kemijskega stanja vodnih teles rek v letih 2007 in 2008

Reka	Merilno mesto	Kemijsko stanje 2007	Raven zaupanja ocene	Kemijsko stanje 2008	Raven zaupanja ocene
DRAVINJA	Loška gora	-	-	dobro	visoka
DRAVINJA	Videm pri Ptuj	dobro	srednja	dobro	srednjaP

⁷ Metolaklor je herbicid, ki se uporablja za zatiranje nekaterih plevelov v kmetijstvu, ob cestah in pri vzgoji okrasnih rastlin. (<http://www.pitna-voda.si/main/metolaklor.html>)

Tabela 21: Razvrščenost vodnih teles v razred ekološkega stanja in pripadajoča raven zaupanja po elementih kakovosti po prehodni določbi v letih 2007 in 2008

Šifra	Ime vodnega telesa	ekološko stanje / raven zaupanja	Biološki elementi kakovosti						Splošni FI-KE elementi				NRS	Ekološko stanje in raven zaupanja
			Fitobentos in makrofiti			Bentoški navretenčarji			Skupaj biološki elementi	BPKS	Nitrat	Skupaj splošni FI-KE elementi		
			Šaprobnost	Trofičnost	Skupaj	Šaprobnost	HMS	Skupaj						
S136VT15	VT Dravinja povirje – Zreče	ekološko stanje	ZD	ZD	ZD	ZD	D	D	D	ZD	D	D	D	D
		raven zaupanja	SREDNJA	SREDNJA	SREDNJA	SREDNJA	NIZKA	NIZKA	NIZKA	SREDNJA	NIZKA	NIZKA	VISOKA	NIZKA
S136VT90	VT Dravinja Zreče – Videm	ekološko stanje	D	Z	Z	D	D	Z	D	D	D	D	D	Z
		raven zaupanja	NIZKA	SREDNJA	SREDNJA	NIZKA	NIZKA	NIZKA	SREDNJA	NIZKA	VISOKA	NIZKA	VISOKA	SREDNJA

Tabela 22: Stanje na merilnem mestu med leti 2002 in 2006

VODOTOK	Merilno mesto	2002	2003	2004	2005	2006
DRAVINJA	Videm pri Ptuju	Živo srebro, kadmij v sedimentu	dobro	metolaklor	metolaklor, pesticidi	metolaklor

Vir: ARSO 2011

Tabela 23: Presežene vrednosti metolaklora leta 2006 in mejna vrednost

VODOTOK	Merilno mesto	Parameter	Letna povprečna vrednost	Mejna vrednost
DRAVINJA	Videm pri Ptuju	Metolaklor (Eg/L)	0,24	0,1

Vir: ARSO 2011

Tabela 24: Merilna mesta na katerih so bile v letih 2007 in 2008 v vzorcih vode kvantificirane vsebnosti pesticidov

Reka	Merilno mesto	Datum	Atrazin	Simazin	Klorfenvinfos	Metolaklor	Terbutilazin	Pendimetalin
			Og/l	Og/l	Og/l	Og/l	Og/l	Og/l
DRAVINJA	Videm pri Ptuju	9,5,2007	<0,03	<0,03	<0,03	0,11	0,05	<0,03
DRAVINJA	Videm pri Ptuju	20,6,2007	<0,03	<0,03	<0,03	0,09	0,04	<0,03
DRAVINJA	Videm pri Ptuju	2,8,2007	0,04	<0,03	<0,03	<0,03	<0,03	<0,03
DRAVINJA	Videm pri Ptuju	5,5,2008	<0,02	<0,03	<0,03	0,11	<0,03	<0,03
DRAVINJA	Videm pri Ptuju	3,6,2008	<0,02	<0,03	<0,03	0,21	0,1	<0,03
DRAVINJA	Videm pri Ptuju	9,7,2008	<0,02	<0,03	<0,03	0,04	<0,03	<0,03

Vir: ARSO 2011

11.3.2 Zrak in podnebne spremembe

Merilnega mesta za kakovost zraka v Slovenske Konjice ni, najbližje merilno mesto je v Celju, ki je preveč oddaljeno, da bi meritve lahko privzeli tudi za Slovenske Konjice.

Onesnaženost zraka je v glavnem največja pozimi, ko so zaradi stabilnega prizemnega sloja ozračja slabši pogoji za disperzijo in transport onesnaževal v zraku in najmanjša poleti, ko so ti pogoji zaradi močnejšega sončnega obsevanja boljši, kar pa ne velja za ozon, pri katerem se pojavi maksimum poleti, saj ima pri njegovem nastanku pomembno vlogo prav sončno obsevanje.

Tabela 25: Pregled koncentracij različnih onesnaževal⁸ v letu 2010.

Merilno mesto	NO ₂ /leto [µg/m ³]	SO ₂ /leto [µg/m ³]	SO ₂ /zima [µg/m ³]	NO _x /leto [µg/m ³]	Delci PM ₁₀ /leto [µg/m ³]	Delci PM ₁₀ /24 ur [µg/m ³]	O ₃ /8 ur [µg/m ³]
Celje ⁹	26	6	8	53	32	58	22

Vir: ARSO 2011

11.3.3 Hrup

Vrednost kazalcev hrupa na območju občine je določena predvsem z regionalnimi in lokalnimi cestami kot viri hrupa. Na ožjih območjih na raven hrupa vplivajo tudi proizvodne, storitvene in kmetijske dejavnosti.

11.3.4 Ravnanje z odpadki

Odvoz in odlaganje odpadkov izvaja JKP Slovenske Konjice d.o.o.. Odvoz je organiziran po dnevni s specialnimi smetarskimi vozili. Dejavnost ravnanja z odpadki je organizirana tako, da v celoti pokriva zbiranje in odvoz odpadkov v vseh naseljih v občini ter njihovo deponiranje. Vsa naselja so vključena v mrežo urejenih odjemnih mest v katerih se zbirajo ločeni odpadki (ekološki otoki). Tako so v organizirano zbiranje vključena praktično vsa gospodinjstva in ostali subjekti, ki s svojo dejavnostjo proizvajajo odpadke. Količina odpadkov iz leta v leto rahlo upada in za pričakovati je, da se bo stabilizirala med 250 in 300 kg/leto/prebivalca.

11.3.5 Svetlobno onesnaženje

Javna razsvetljava je na območju občine vzpostavljena praktično v vseh naseljih in se ureja v skladu z zahtevami zakonodaje. Prav tako se v občini izvaja projekt modernizacije infrastrukture (Uredbo o mejnih vrednostih svetlobnega onesnaževanja okolja), kjer zamenjujejo svetilke javne razsvetljave.

⁸ NO₂ dušikov dioksid
SO₂ žveplov dioksid
NO_x dušikovi dioksidi
PM₁₀ delci z aerodinamičnim premerom do 10 µm
O₃ ozon

⁹ Prekoračene vrednosti so v rdečem tisku, v poševnem tisku pa so rezultati z merilnih mest, ki niso reprezentativna za varstvo rastlin.

11.4 Prednosti, slabosti, priložnosti in nevarnosti

Tabela 26: SWOT analiza

<p>PREDNOSTI</p> <ul style="list-style-type: none"> • prostovoljna društva • kakovostno bivalno okolje • socialna oskrba občanov • dobro stanje varovanja (Rogla) • odstotek kriminalitete v upadu 	<p>SLABOSTI</p> <ul style="list-style-type: none"> • večanje števila izrednih vremenskih pojavov • nezdrav način življenja (prehrana, gibanje ...) • razpršena gradnja • šport (v vrtcu ni pogojev) • staranje prebivalstva (nejasna oskrba starostnikov – nezadosten poudarek pomočnikov na domu)
<p>PRILOŽNOSTI</p> <ul style="list-style-type: none"> • usposabljanje za ravnanje v primeru nesreč in ujm • usposabljanje prostovoljcev za laično nego starostnikov • usmerjanje mladih v izobraževalne programe s področja zdravstva • dovolj zemljišč za gradnje večstanovanjskih objektov 	<p>NEVARNOSTI</p> <ul style="list-style-type: none"> • slaba pripravljenost, neustrezna zaščita • premajhno število ljudi za zaščito • neustrezne gradnje • družinsko nasilje

11.5 Ključni strateški problemi

STANJE	VZROKI – GONILNE SILE	POSLEDICE
Poškodbe objektov in poljščin.	Večanje števila izrednih vremenskih pojavov.	Veliko škode zaradi naravnih ujm.
Bolezni srca in ožilja, prekomerna telesna teža.	Nezdrav način življenja (prehrana, gibanje ...).	Višja umrljivost, bolezni, invalidnost.
Razpršena gradnja.	Tradicija, neustrezno prostorsko načrtovanje, razdrobljenost posesti.	Visoki stroški izgradnje infrastrukture.
Nejasna oskrba starostnikov.	Staranje prebivalstva.	Socialne stiske, neustrezna oskrba.

11.6 Cilji za zaščito in reševanje

1. Natančna opredelitev rabe prostora in vrste gradnje (objektov).
2. Izobraževanje lokalnega prebivalstva k večji samoiniciativnosti z vidika zaščite, reševanja in varovanja okolja.
3. Omogočiti reševanje v primeru izrednih dogodkov.
4. Osveščanje javnosti glede zdravega načina življenja.
5. Izboljšanje podobe krajev.
6. Zagotovitev ustreznih prostorskih pogojev za kulturne in društvene dejavnosti.
7. Zagotavljanje požarne vode na območju celotne občine in podpora in spodbujanje prostovoljnega gasilstva.
8. Osveščanje lokalnega prebivalstva k športnemu in kulturnemu udejstvomstvu (aktivno preživljanje prostega časa).
9. Usposabljanje organov zaščite in reševanja z namenom ustrezne pripravljenosti.
10. Zagotavljanje ustreznih prostorskih pogojev investitorjem.
11. Izboljšave s področja odpadnih voda.
12. Izboljšati in definirati status gasilcev in reševalcev.

13. Izboljšanje protipoplavne varnosti.

11.7 Ukrepi

CILJI	UKREPI	NOSILEC	ROK	OCENJENI STROŠKI
5-C1 Natančna opredelitev rabe prostora in vrste gradnje (objektov)	5-U1 Ustrezno prostorsko načrtovanje rabe prostora (sprejetje ustreznega OPN)	Občina Slovenske Konjice	2011-2014	V okviru proračuna
5-C2 Izobraževanje lokalnega prebivalstva k večji samoiniciativnosti z vidika zaščite, reševanja in varovanja okolja	5-U2 Usposabljanje in zagotovitev zadostne in ustrezne opreme ter sredstev za reševanje in ukrepanje	Občina Slovenske Konjice	2011-2016	V okviru proračuna
5-C3 Omogočiti reševanje v primeru izrednih dogodkov	5-U3a Izgradnja hidrantnega omrežja	Občina Slovenske Konjice	2011-2021	10.000 – 100.000€ na leto
	5-U3b Nabava vse potrebne opreme za reševanje	Občina Slovenske Konjice	2011-2015	10.000 do 50.000 e
	5-U3c Usposabljanje organov zaščite in reševanja z namenom ustrezne pripravljenosti	Občina Slovenske Konjice	2011- 2035	Do 10.000€ na leto
	5-U3d Finančna in prostorska podpora prostovoljnemu gasilstvu	Občina Slovenske Konjice	2011-2013	5.000€ na leto
	5-U3e Ureditev statusa prostovoljnega gasilca (nadomestilo, pogodba z delodajalcem)	Občina Slovenske Konjice	2011-2012	/
	5-Ufe Izboljšanje protipoplavne varnosti	Občina Slovenske Konjice	2011-2021	V okviru proračuna
5-C4 Spodbujanje zdravega načina življenja	5-U4a Osveščanje javnosti glede zdravega načina življenja	Občina Slovenske Konjice	2011-2013	2.000€ na leto
	5-U4b Osveščanje lokalnega prebivalstva k športnemu in kulturnemu udejstvovanju (aktivno preživljanje prostega časa)	Občina Slovenske Konjice	2011-2021	5.000€ na leto
	5-U4c Pomoč pri organizaciji dejavnosti za zdravo življenje	Občina Slovenske Konjice	2011-2012	1.000€ Na leto
5-C5 Izboljšanje podobe krajev	5-U5a Obnova dotrajanih objektov kulturne dediščine in varovanje teh objektov	Občina Slovenske Konjice in lastniki objektov	2011-2013	Od 0 do 50.000€
	5-U5b Obnova mestnih in vaških središč	Občina Slovenske Konjice	2011-2013	100.000€ na leto
5-C6 Natančna opredelitev rabe prostora in vrste	5-U6 Sprejetje prostorske dokumentacije za ustrezno	Občina Slovenske	2011-2013	V okviru proračuna

gradnje (objektov)	prostorsko načrtovanje in natančna opredelitev rabe prostora ter gradnje (OPN)	Konjice		
5-C7 Ohranjanje in varovanje najboljših kmetijskih zemljišč	5-U7a Sprejetje ustreznih prostorskih načrtov	Občina Slovenske Konjice	2011-2013	V okviru proračuna
	5-U7b Preprečevanje zaraščanja kmetijskih zemljišč	Občina Slovenske Konjice	2011-2013	(Do 10.000€ na leto)

12 PREGLED UKREPOV ZA URESNIČITEV PRIORITETNIH CILJEV

12.1 Seznam prioritetenih ciljev in ukrepov/projektov

1-U2a Zagotovitev enotne točke za informiranje in podporo turizmu

- vzpostavitev sistema za podporo turističnim subjektom
- spodbujanje razvoja mreženja ponudnikov turističnih storitev ter vključevanje turističnih subjektov v informacijski sistem
- spremljanje turistične ponudbe v občini in okolici
- skupno načrtovanje razvoja turizma ter investicijskih projektov v občini in bližnji okolici
- spodbujanje javno-zasebnega partnerstva za izvedbo investicijskih projektov
- povezano tudi z ukrepom 1-U2e Pomoč pri izobraževanju kadra v turizmu

2-U1b Novelacija Operativnega programa odvajanja in čiščenja odpadnih voda

- novelacija programa iz leta 2006 gleda na zahteve novega državnega operativnega programa

1-U5a Izdelava študije za opredelitev optimalne tehnologije pridelave in izbora sort glede na naravne danosti in podnebne spremembe

- namakalni sistem, uvajanje novih sort, varstvo pred boleznimi in škodljivci, žlahtnjenje novih slovenskih sort in ohranjanju domačih sort in avtohtonih populacij, zagotavljanje kakovosten semenski in sadilni material

1-U6a Izvedba študije »Analiza razvojnih možnosti in ovir v kmetijstvu v občini Slovenske Konjice«

- prestrukturiranje kmetijstva: možnosti spreminjanja monokulturnega kmetijstva v polikulturno (upoštevanje naravnih danosti)
- razvoj eko-kmetij oz. trajnostno naravnanih kmetij – prenos znanja
- kmetijska infrastruktura

1-U5b Oskrba vseh varstvenih, vzgojnih in izobraževalnih zavodov z hrano pridelano v lokalnem okolju v največji možni meri (partnersko sodelovanje s pridelovalci)

- priprava javnega razpisa za oskrbo z lokalno pridelano hrano
- izdelava seznama potreb varstvenih, vzgojnih in izobraževalnih zavodov
- izdelava mreže partnerjev lokalnih pridelovalcev za zagotavljanje zahtevanih surovin
- skupne investicije za skupno raba za partnerje (infrastruktura, mehanizacija, hladilnica,...)
- prenos znanja in dobrih praks med partnerji

1-U6d Pomoč pri ustanovitvi koordinacijskega organa sestavljenega iz predstavnikov primarnih proizvajalcev in spodbujanje pridelovalcev pšenice in koroze k skupnemu nastopu na trgu

- povezano z ukrepom 1-U6a Izvedba študije »Analiza razvojnih možnosti in ovir v kmetijstvu v Občini Slovenske Konjice«
- neorganiziranost poslabšuje pogajalske pozicije do tržnih pogajalcev

2-U5b Več poročanja o delovanju akcijske skupine za LEK

- več poročanja o delovanju akcijske skupine ob izvajanju ukrepov v LEK-u

1-U1e Določitev kompetentnega predstavnika za gospodarstvo in energetiko v občinski upravi

- imenovanje ustrezno usposobljene in kompetentne osebe za komunikacijo s potencialnimi investitorji

5-U1 Ustrezno prostorsko načrtovanje rabe prostora (sprejetje ustreznega OPN)

- določitev rabe prostora za razvoj novih dejavnosti oz. reorganizacija/optimizacija obstoječe ureditve
- smotrna določitev nepovratne in povratne spremembe prostora
- smotrna določitev namenske rabe prostora in mešani rabi prostora
- razvojno načrtovanje priložnostnih in turističnih dejavnosti
- izobraževanje lokalnega prebivalstva za večjo samoiniciativnost z vidika zaščite, reševanja in varovanja okolja

1-U2g Oživitev parkov z uvedbo dnevne gostinske ponudbe v njih

- ureditev parkov, otroških igral ter zagotovitev varnosti, kjer je to potrebno
- razpis koncesije za zagotovitev ustrezne gostinske ponudbe z lokalnimi dobrotami

1-U3b Začetek pogajanj s privatnimi lastniki neuporabljenih nepremičnin v starem mestnem jedru ter pomoč pri oddajanju

- informiranje lastnikov
- lobiranje lastnikov z namenom poiskati optimalne rešitve za poživitev starega mestnega jedra

2-U1c Osveščanje uporabnikov na področju komunale

- ločevanje odpadkov
- osveščanje o varčni porabi vode

1-U1c Ustanovitev ustreznega poslovnega inkubatorja in tehnološkega parka

- inkubator se locira, kjer so ali nastajajo nova podjetja (kar omogoči le tem boljše rast in večjo stopnjo preživetja, za samo okolico pa to pomeni, da bodo nastajala nova delovna mesta ter razvoj regije)

- za ustvarjanje delovnih mest z dodano vrednostjo, pa predstavlja tehnološki park okolje za razvoj le tega (realizacija podjetniških pobud, ki imajo večji potencial rasti)
- zagotovitev širokopasovnih povezav
- razvoj gospodarstva pomeni tudi večjo privlačnost za priseljevanje

1-U2d Pomoč pri promoviranju občine kot avtentične turistične destinacije in izdelava strategije ter razvojnih možnosti v turistični dejavnosti

- povezano z ukrepom 1-U2a Zagotovitev enotne točke za informiranje in podporo turizmu
- sodelovanje med turistični, kulturnimi društvi ter Zavodom za šport kot sosednjimi občinami
- izboljšanje podobe krajev, obnova kulturne dediščine in ohranjanje naravne dediščine (Natura 2000)
- razvoj kulturnega turizma
- podpora prireditvam, ki so lokalnega pomena ter hkrati zanimiva za širšo okolico

1-U5c Pomoč pri trženju lokalno pridelane hrane z osveščanjem ljudi

- spodbujanje in trženje lokalno pridelane hrane, z namenom, da se čim več lokalno pridelane hrane na lokalnem nivoju tudi porabi (gospodinjstva, gostilne, javne ustanove,...) – zagotavljanje tržišča za lokalne pridelovalce
- uskladitev povpraševanja in ponudbe na nivoju potrošnik - proizvajalec (priprava planov in raznolikost ponudbe – oživitev starih sort)
- oblikovanje znamke za lokalno pridelano hrano
- osveščanje otrok in mladostnikov v šolah o pomenu zdrave in lokalno pridelane hrane
- tedenske tržnice z le lokalno pridelano hrano
- posledično se zmanjša št. zapuščenih kmetij, povečana samooskrba (oz. zagotovi se trajnostna oskrba s hrano) in
- okrepitev ekonomske moči kmetij ter nastanek novih delovnih mest

3-U2a Ureditev športne infrastrukture

- šport in razvijanje pogojev za razvoj športa je ključnega pomena za zdrav način življenja v okolici, zato je potreben dolgoročno planiranje investicij v novo športno infrastrukturo kot vzdrževanje obstoječe
- športna infrastruktura omogoča osnovo za razvoj športa ter ima pomemben vpliv na razvoj turizma
- dober trenerski kader ter športna infrastruktura (glede na potencialne okolja) omogočata razvoj kakovostnega športa (državna raven) in vrhunškega športa (mednarodna raven) – povezano z ukrepom 3-U2b Sofinanciranje usposabljanja na različnih področjih športa

1-U6b Zagotovitev pomoči pri prestrukturiranju kmetijstva, ki vodi v učinkovitejšo izrabo proizvodnih dejavnikov in s tem povečanju dohodka in produktivnosti dela

- izgradnja namakalnih sistemov, posodobitve hidromelioracijskih sistemov, izgradnja demonstracijskih namakalnih centrov, izgradnja rastlinjakov ...

1-U6c Zagotovitev sredstev in podpore za pomoč pri komasaciji

- predlagatelj komasacije so lahko lastniki zemljišč (v njihovem imenu pa lahko komasacijski odbor, ali pa skupnost lastnikov zemljišč, ali pa druga pravna oseba, ki jo lastniki zemljišč pooblastijo – OBČINA!)

3-U3 Omogočiti dodatna izobraževanja in prekvalifikacije v skladu s potrebami lokalnega okolja

- prekvalifikacija in dodatna izobraževanja (vseživljenjsko učenje)
- štipendijske sheme

1-U4a Pomoč pri okrepitvi kmetijsko svetovalne službe na področju ekološkega kmetijstva in opredelitev nove vloge svetovanja, izobraževanja in raziskovanja z opredelitvijo vsebinskih vprašanj trajnostnega razvoja kmetijstva, ciljev in ukrepov

- povezano z ukrepom 1-U6a Izvedba študije »Analiza razvojnih možnosti in ovir v kmetijstvu v Občini Slovenske Konjice«
- zagotoviti prenos znanja (usposabljanja in izobraževanja kmetijskih svetovalcev, kmetov) in raziskovanja
- svetovanje in podpora pri razvojnih načrtih za kmetijska gospodarstva glede na lokalne danosti in potrebe

Tabela 27: Seznam prioritetnih ciljev in ukrepov/projektov – terminski plan

NOSILEC	OCENJEN STROŠEK	2011	2012	2013	2014	2015	2016	2017	2018	2019	2020	2021	2022	2023	2024	2025	2026	2027	2028	2029	2030	2031	2032	2033	2034	2035
Občina Slovenske Konjice	3.000	1-U2a Zagotovitev enotne točke za informiranje in podporo turizmu																								
Občina Slovenske Konjice	10.000	2-U1b Novelacija Operativnega programa odvajanja in čiščenja odpadnih voda																								
Občina Slovenske Konjice	50.000	1-U5a Izdelava študije za opredelitev optimalne tehnologije pridelave in izbora sort glede na naravne danosti in podnebne spremembe																								
Občina Slovenske Konjice	50.000	1-U6a Izvedba študije »Analiza razvojnih možnosti in ovir v kmetijstvu v Občini Slovenske Konjice«																								
Občina Slovenske Konjice	0	1-U5b Oskrba vseh varstvenih, vzgojnih in izobraževalnih zavodov z hrano pridelano v lokalnem okolju v največji možni meri (partnersko sodelovanje s pridelovalci)																								
Občina Slovenske Konjice	0	1-U6d Pomoč pri ustanovitvi koordinacijskega organa sestavljenega iz predstavnikov primarnih proizvajalcev in spodbujanje pridelovalcev pšenice in koruze k skupnemu nastopu na trgu																								
Občina Slovenske Konjice	0	2-U5b Več poročanja o delovanju akcijske skupine za LEK																								
Občina Slovenske Konjice	0	1-U1e Določitev kompetentnega predstavnika za gospodarstvo in energetiko v OU																								
Občina Slovenske Konjice	V okviru proračuna	5-U1 Ustrezno prostorsko načrtovanje rabe prostora (sprejetje ustreznega OPN)																								
Občina Slovenske Konjice in privatni investitor	0	1-U2g Oživitve parkov z uvedbo dnevne gostinske ponudbe v njih																								
Občina Slovenske Konjice	0	1-U3b Začetek pogajanj s privatnimi lastniki neuporabljenih nepremičnin v starem mestnem jedru ter pomoč pri oddajanju																								
Občina Slovenske Konjice	5.000 na leto	2-U1c Osveščanje uporabnikov na področju komunale																								

Občina Slovenske Konjice	30.000 na leto	1-U1c Ustanovitev ustreznega poslovnega inkubatorja in tehnološkega parka																		
Občina Slovenske Konjice	80.000	1-U2d Pomoč pri promoviranju občine kot avtentične turistične destinacije in izdelava strategije ter razvojnih možnosti v turistični dejavnosti																		
Občina Slovenske Konjice	5.000 na leto	1-U5c Pomoč pri trženju lokalno pridelane hrane z osveščanjem																		
Občina Slovenske Konjice	50.000	3-U2a Ureditev športne infrastrukture																		
Občina Slovenske Konjice	80.000	1-U6b Pomoči pri prestrukturiranju kmetijstva, ki vodi v učinkovitejšo izrabo proizvodnih dejavnikov in s tem povečanju dohodka in produktivnosti dela																		
Občina Slovenske Konjice	0-1000	1-U6c Zagotovitev sredstev in podpore za pomoč pri komasaciji																		
Občina Slovenske Konjice	5.000-15.000 na leto	3-U3 Omogočiti dodatna izobraževanja in prekvalifikacije v skladu s potrebami lokalnega okolja																		
Občina Slovenske Konjice	5.000 do 10.000 na leto	1-U4a Pomoč pri okrepitvi kmetijsko svetovalne službe na področju ekološkega kmetijstva in opredelitev nove vloge svetovanja, izobraževanja in raziskovanja z opredelitvijo vsebinskih vprašanj trajnostnega razvoja kmetijstva, ciljev in ukrepov																		

13 VIRI IN LITERATURA

1. Delavnici za opredelitev vizije razvoja in strateških ciljev strategije za razvoj, občine Slovenske Konjice
2. Državni razvojni program Republike Slovenije za obdobje 2007 – 2013,
3. Strategija EVROPA 2020,
4. Nacionalni strateški načrt razvoja podeželja 2007 - 2013,
5. Program razvoja podeželja za Republiko Slovenijo 2007 – 2013,
6. Regionalni razvojni program Savinjske regije 2007-2013
7. Analiza stanja in razvojnih možnosti po posameznih proizvodnih usmeritvah in politikah (MK 2009)
8. Nacionalni program športa v Republiki Sloveniji (NPS),
9. Nacionalni energetske program RS 2010-2030 (MG 2010)
10. Razvojni program podeželja za območje občin Dobje, Dobrna, Oplotnica, Slovenske Konjice, Šentjur, Vitanje in Zreče,
11. Analiza stanja in razvojnih možnosti po posameznih proizvodnih usmeritvah in politikah (MK 2009)
12. Gospodarjenje v poljedelstvu in vrtnarstvu (MŠŠ 2011)
13. Nacionalni akcijski načrt za energetske učinkovitost za obdobje 2008–2016
14. Akcijski načrt za obnovljive vire energije za obdobje 2010-2020 (AN OVE)
15. Ocena potencialnih znižanj emisij toplogrednih plinov iz področij energetske učinkovitost ter spremembe tehnoloških procesov (IJS 2002)
16. Operativni program za energetske izrabo lesne biomase (OP ENLES) 2006
17. Prihranek energije pri posodobitvi ogrevanja in energetske obnovi ovoja stavbe (UDIA Bojan Grobovšek)
18. Spletne strani Statističnega urada RS, Url: <http://www.stat.si>, 2011
19. Spletne strani Občine Slovenske Konjice, Url: www.slovenskekonjice.si, 2011
20. Spletne strani Šolskega centra Slovenske Konjice-Zreče, Url: <http://www.sc-konjice-zrece.si/2010/>, 2011
21. Spletna stran Zavod za gozdove Slovenije, Lesena biomasa, Url: <http://www.biomasa.zgs.gov.si/?p=obcine>, 2011
22. Spletna stran Bisol, Url: <http://www.bisol.com/si/novice/283-sonna-elektrarna-tudi-v-slovenskih-konjicah.html>, 2011
23. Spletna stran Natura 2000, Url: <http://www.natura2000.gov.si/>, 2011
24. Spletna stran JKP Slovenske Konjice, Url: <http://www.jkp-konjice.si/>, 2011
25. Zavod za varstvo kulturne dediščine Slovenije, <http://www.zvkds.si>, 2011
26. Spletne strani Urada Republike Slovenije za zaščito in reševanje, <http://www.sos112.si>, http://www.sos112.si/slo/tdocs/potresna_18_1.pdf, 2011
27. Spletna stran RRA Celje d.o.o., Url: http://www.rasr.si/pdf/rrp_savinjske_regije_2007_2013.pdf, 2011
28. Nesreče in varstvo pred njimi, Uprava RS za zaščito in reševanje Ministrstva za obrambo, 2002
29. Spletna stran DRSC, 2011
30. Spletna stran Ministrstva za kulturo, Register nepremičnine kulturne dediščine, Url: <http://giskd2s.situla.org/rkd/Zacetek.asp>, 2011
31. Spletna stran Agencije RS za okolje, Ocena ekološkega in kemijskega stanja rek v Sloveniji v letih 2007 in 2008, Url: http://www.arso.gov.si/vode/reke/publikacije%20in%20poro%c4%8dila/POROCILO_REKE_2007_2008.pdf, 2011
32. Spletna stran Pitna voda, Url: <http://www.pitna-voda.si/main/parametri.html>, 2011
33. Spletna stran Agencije RS za okolje, Kakovost zraka v Sloveniji v letu 2010, Url: <http://www.arso.gov.si/zrak/kakovost%20zraka/poro%c4%8dila%20in%20publikacije/LETNO%202010.pdf>, 2011
34. Spletna stran Zavoda RS za zaposlovanje, Url: http://www.ess.gov.si/trg_dela/trg_dela_v_stevilkah/registrirana_brezposelnost, 2011

14 PRILOGE

PRILOGA 1 ¹

Registrirane brezposelne osebe po starosti, december 2011

	Starost							Skupaj
	do 18 let	18 do 25 let	25 do 30 let	30 do 40 let	40 do 50 let	50 do 60 let	60 let in več	
Slovenska Bistrica		162	237	371	316	449	35	1.570
Slovenske Konjice	2	94	144	198	163	247	23	871
Šentjur		94	168	240	210	311	17	1.040
Zreče	3	45	56	59	60	104	6	333

Registrirane brezposelne osebe po trajanju brezposelnosti, december 2011

	Trajanje brezposelnost									Skupaj
	Do 3 mesecev	3 do 6 mesecev	6 do 9 mesecev	9 do 12 mesecev	1 do 2 leti	2 do 3 leta	3 do 5 let	5 do 8 let	8 let in več	
Slovenska Bistrica	365	219	102	120	354	165	137	62	46	1.570
Slovenske Konjice	192	79	67	50	198	103	93	42	47	871
Šentjur	340	82	59	68	230	104	83	45	29	1.040
Zreče	69	34	26	19	89	30	25	24	17	333

Registrirane brezposelne osebe po stopnji izobrazbe, december 2011

	Stopnja izobrazbe								Skupaj
	I.	II.	III.	IV.	V.	VI.	VII.+VIII.	Bolonjski študij	
Slovenska Bistrica	401	71	7	413	466	72	134	6	1.570
Slovenske Konjice	267	37	7	201	256	31	67	5	871
Šentjur	283	57	8	254	281	58	96	3	1.040
Zreče	112	15	4	75	95	12	20		333

¹ Vir: Zavod RS za zaposlovanje

PRILOGA 2 (vir: Občina Slovenske Konjice)

NAZIV PROJEKTA	LETO IZVAJANJA	FAZA PROJEKTA
Izgradnja sekundarne kanalizacije v aglomeraciji 9800 Vešenik	2011-2015	projekt v pripravi
Izgradnja kanalizacije in ČN Loče in Mlače		idejna zasnova
Izgradnja kanalizacije in ČN Draža vas		
Izgradnja kanalizacije in ČN Žiče		
Izgradnja kanalizacije in ČN Zbelovo	2015-2017	projekt v pripravi
CERO Slovenska Bistrica	2008-2012	v izvajanju
Celovita ureditev Starega trga s parkom	2010-2012	v izvajanju
Odvodnjavanje nad Žičko cesto	2011-2012	projekt v pripravi
Zaledne vode SV dela Konjic	2009-2012	v izvajanju
Blokovna gradnja v Sp. Prelogah	2011-2012	v izvajanju
Gradnja bloka 3K		sprejet prostorski akt
Gradnja blokov v mestu Slov. Konjice s podzemnimi garažami		sprejet prostorski akt
Prestavitev potoka Bezina ob severni obvoznici s premostitvenimi objekti	2013-2014	projekt v pripravi
Izvedba meteornega kanala Jamne v Bezino	2014-2015	projekt v pripravi
Stop CO2	2011-2012	projekt v pripravi
Izgradnja krožišča pri TC Hofer	2012-2013	PGD/PZI izdelan
Pločnik AP Mlače - Loče	2012	projekt v pripravi
Kolesarska steza Loče - Zbelovo	2012-2013	projekt v pripravi
Rekonstrukcija levega zavijalca Zeče Križnič	2012-2014	PGD/PZI izdelan

Rekonstrukcija levega zavijalca Novo Tepanje	2012-2014	PGD/PZI izdelan
Krožišče Tepanje	2011-2012	v izvajanju
Železniško postajališče Zbelovo	2013-2015	projekt v pripravi
Ureditev križišča na Lisico Bezina	2013-2015	PGD izdelan
Obnova mostu čez Polenščico v Polenah	2013-2020	PGD/PZI izdelan
Komunalno opremljanje zemljišča LN Livada	2011-2013	projekt v pripravi
Rekonstrukcija križišča v Žičah - odcep Špitalič	2015	ideja
Izvennivojski prehod ceste z železnico Sp. Laže	2020	projekt v pripravi
Sanacija LB in DB kolektorja skozi Konjice	2011-2012	projekt v pripravi
Izgradnja obveznih delov HP (Škalce)	2011	projekt v pripravi
Izgradnja obveznih delov HP (staro mestno jedro)	2012	projekt v pripravi
Obnova OŠ Loče in izgradnja prizidka	2010	zaključen
Izgradnja igrišča v KS Sojek-Kamna gora	2010	zaključen
Izgradnja igrišča in objekta za zimsko-letne športne aktivnosti v KS Vešenik-Brdo	2011-2012	v izvajanju
Izgradnja otroškega igrišča nad Kajuhovo	2011-2013	gradbeno dovoljenje, priprava JN
Izgradnja prizidka in obnova Vrtca Prevrat	2012-2013	idejna zasnova
Rekonstrukcija Športno-rekreacijskega centra Dobrava	2012-2020	idejna zasnova
Izgradnja Večnamenskega objekta v KS Sp. Grušovje	2012-2015	gradbeno dovoljenje
Trebnik	2012-2013	idejna zasnova
Rekonstrukcija kuhinje OŠ Ob Dravinji	2012	projekt v pripravi
Preureditev podstrešja OŠ Pod goro za potrebe Glasbene šole	2013-2014	projekt v pripravi
Izgradnja Vrtca Loče	2015-2016	projekt v pripravi
Obnova Vrtca Tattenbachova in izgradnja prizidka	2017-2018	projekt v pripravi
Obnova telovadnice in izgradnja prizidka telovadnice OŠ Loče	2019-2020	projekt v pripravi
Odvajanje in čiščenje odpadne vode	2008-2015	priprava JN
Oskrba s pitno vodo	2008-2015	projekt v pripravi
Gradnja prekladalne ploščadi CERO Slov. Konjice	2011	v izvajanju
Nadgradnja sortirne linije CERO Slov. Konjice	2011-2012	projekt v pripravi
Občinski prostorski načrt		v izvajanju
Prodni zadrževalniki zalednih vod v Konjiški gori	2012-2035	projekt v pripravi
Sanacija zajed na vodotokih	2012-2035	
Sofinanciranje protipoplavnih ukrepov vodotokov	2012-2035	projekt v pripravi
Zamenjava svetilk javne razsvetljave	2010-2016	v izvajanju
Gradnja odprtih širokopasovnih omrežij	2011-2012	projekt v pripravi
Nakup zemljišč	2011	v izvajanju

Odmera cest in urejanje ZK stanja	2011	v izvajanju
Izgradnja Obvoznice Slov. Konjice - Oplotnica	2012-2015	projekt v pripravi
Kolesarska pot Tepanje - Meja Oplotnica	2013-2015	projekt v pripravi
Ureditev avtobusnih postajališč ob lokalnih cestah	2012-2016	ideja
Komunalno opremljanje stavbnih zemljišč		potreba
Nadaljevanje kolesarske steze Loče - Slov. Konjice		projekt v pripravi